

ZAPYTANIE CENOWE Nr RGN/12./2017/HB

Zgodnie z art. 4 pkt 8 ustawy z dnia 29 stycznia 2004 r. Prawo zamówień publicznych (j. t. Dz. U. z 2015 r. poz. 2164 ze zmianami) do niniejszego zamówienia nie stosuje się przepisów ustawy.

Uwaga: Zamawiający zastrzega sobie prawo swobodnego wyboru oferty, odwołania postępowania lub jego zamknięcia bez wybrania którejkolwiek z ofert.

1. Opis przedmiotu zamówienia:

Przedmiotem zamówienia jest wykonanie geodezyjnego podziału nieruchomości pod inwestycję drogową zgodnie z planem zagospodarowania przestrzennego – droga Zbychowo – Reda:

Zadanie A)

Obejmuje prace geodezyjne na terenie Gminy Wejherowo – wg załącznika graficznego nr 1, 2 i 3

Zadanie B)

Obejmuje prace geodezyjne na terenie Gminy Miasta Redy – wg załącznika graficznego nr 4,

Zadanie C)

Obejmuje prace geodezyjne na terenie Gminy Miasta Rumi – wg załącznika graficznego nr 5.

Zamówienie dotyczy także rozgraniczenia, gdy taka okoliczność zaistnieje. W przypadku stwierdzenia o potrzebie rozgraniczenia nieruchomości będących przedmiotem zlecenia cenę brutto usługi geodezyjnej należy przedstawić łącznie (podział i rozgraniczenie).

2. Dodatkowe informacje dotyczące zamówienia (np. okres gwarancji, termin wykonania zamówienia itp.):

a) Możliwe jest złożenie oferty na poszczególne zadania, kilka zadań lub wszystkie zadania łącznie.

b) Termin wykonania zlecenia zostanie ustalony z wykonawcą.

c) Zamawiający przewiduje kary za nieterminowe lub nierzetelne wykonanie umowy.

d) Wykonawca dostarczy Zamawiającemu 3 egzemplarze kserokopii protokołu wyznaczenia nowych punktów granicznych i utrwalenia punktów znakami geodezyjnymi w terenie, poświadczone w Powiatowym Ośrodku Dokumentacji Geodezyjnej i Kartograficznej w Wejherowie.

e) zamawiający dysponuje plikami dwg oraz shp map stanowiących załączniki graficzne (dot. Gminy Wejherowo)

3. Termin i warunki płatności: Należność płatna przelewem na wskazane konto w terminie do 21 po wykonaniu zlecenia i przedłożeniu w tutejszym Urzędzie prawidłowo wystawionej faktury.

4. Miejsce i termin składania ofert:

Prawidłowo wypełniony formularz ofertowy należy złożyć w Urzędzie Gminy Wejherowo w terminie do dnia 21.07.2017 r. Formularz ofertowy powinien zostać złożony w zamkniętej kopercie zaadresowanej na Urząd Gminy Wejherowo z oznaczeniem zamówienia „Zapytanie ofertowe – wykonanie geodezyjnego podziału nieruchomości pod inwestycję drogową zgodnie z planem zagospodarowania przestrzennego – droga Zbychowo – Reda (zadanie A, B, C).

Oferty błędnie wypełnione i złożone po w/w terminie nie będą rozpatrywane.

Osobami uprawnionymi do porozumiewania się z wykonawcami jest Halina Baranowska, tel. 058 677 97 41, w poniedziałek – w godzinach 7³⁰ - 16³⁰, wtorek- piątek – w godzinach 7³⁰ - 15³⁰.

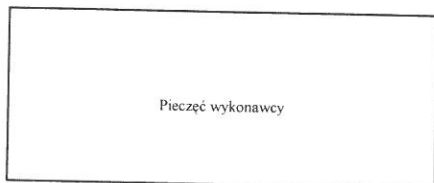
5. Warunki, które muszą spełnić wykonawcy: Posiadanie uprawnień zawodowych w zakresie podziałów i rozgraniczeń.

6. Załączniki:

1/1 - Formularz ofertowy

Kierownik
Referatu Gospodarki
Nieruchomościami i Środowiska
mgr Piotr Czerwiński

.....
(podpis Kierownika Referatu lub osoby upoważnionej)



.....
(miejscowość i data)

**Gmina Wejherowo
Os. Przyjaźni 6
84-200 Wejherowo**

Formularz ofertowy

Nawiązując do zapytania ofertowego – „wykonanie geodezyjnego podziału nieruchomości pod inwestycję drogową zgodnie z planem zagospodarowania przestrzennego – droga Zbychowo – Reda, ofertę cenową składają wykonawcy:

L.p.	Nazwa zadania	Łączna cena brutto przedmiotu zamówienia	Cena słownie
1.	2.	3.	4.
Zadanie A	Obejmuje prace geodezyjne na terenie Gminy Wejherowo – wg załącznika graficznego nr 1, 2 i 3		
Zadanie B	Obejmuje prace geodezyjne na terenie Gminy Miasta Redy – wg załącznika graficznego nr 4,		
Zadanie C	Obejmuje prace geodezyjne na terenie Gminy Miasta Rumi – wg załącznika graficznego nr 5.		

2) Świadomy odpowiedzialności karnej za składanie fałszywych zeznań (art. 233 kk), niniejszym oświadczam, że posiadam uprawnienia, niezbędną wiedzę i środki niezbędne do wykonania w/w pracy, oraz że praca zostanie wykonana ze szczególną starannością i zgodnie ze sztuką.

3) Oświadczam, że zapoznałem/am się z treścią zamówienia i zdobyłem/am konieczne informacje do prawidłowego przygotowania oferty.

4) Oświadczam, że akceptuję warunki płatności i wykonania usługi zgodnie z wymogami określonymi w zapytaniu ofertowym oraz oświadczam, że uważam się za związany niniejszą ofertą na okres 30 dni od daty wyznaczonego terminu składania ofert.

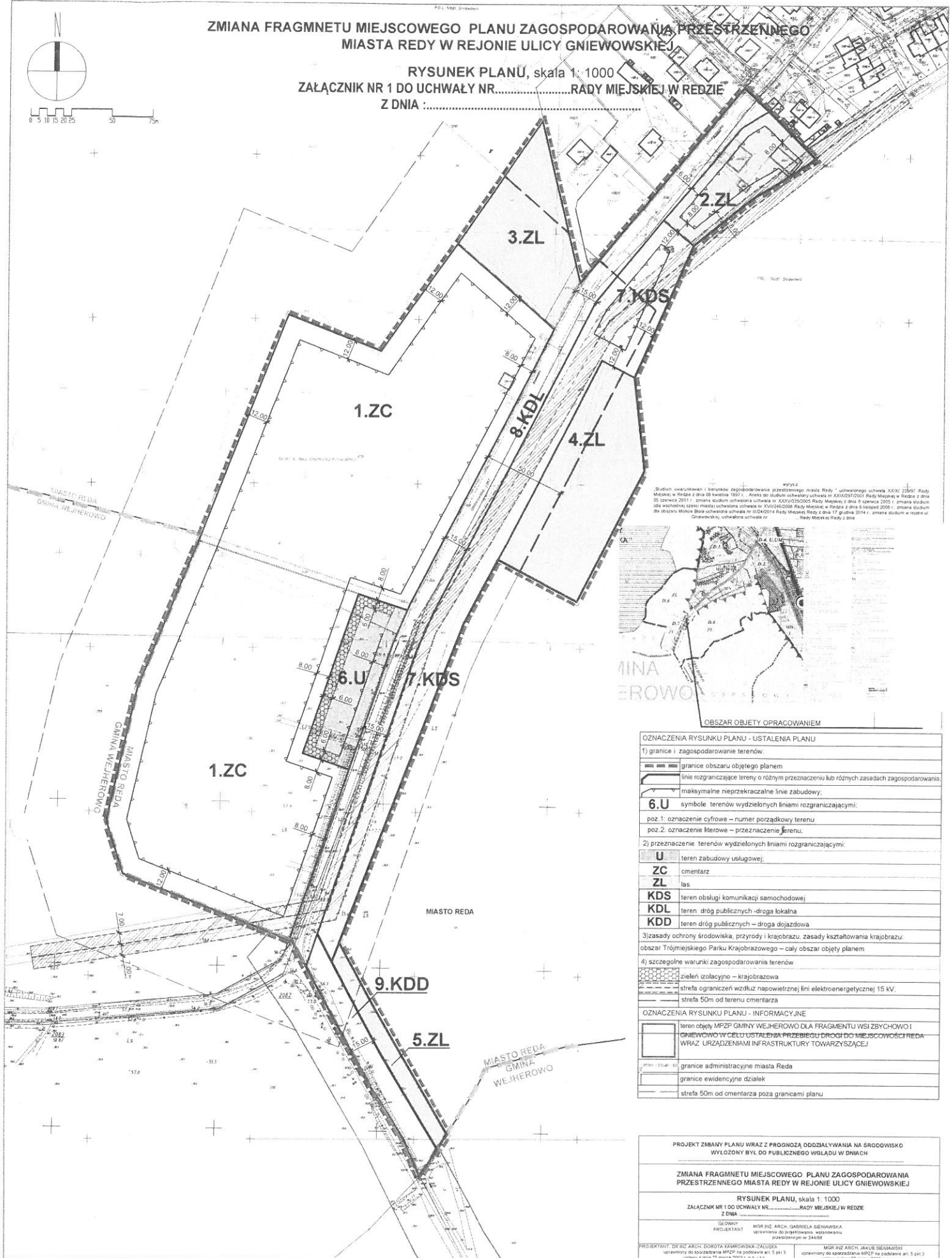
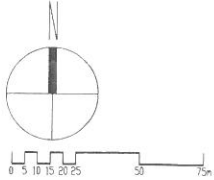
miejscowość _____ dnia _____

imię, nazwisko i podpis Wykonawcy lub upoważnionego pełnomocnika

ZAŁĄCZNIK GRAFICZNY NR 4

ZMIANA FRAGMENTU MIEJSCOWEGO PLANU ZAGOSPODAROWANIA PRZESTRZENNEGO MIASTA REDY W REJONIE ULICY GNIEWOWSKIEJ

RYSUNEK PLANU, skala 1: 1000
 ZAŁĄCZNIK NR 1 DO UCHWAŁY NR..... RADY MIEJSKIEJ W REDZIE
 Z DNIA



OZNACZENIA RYSUNKU PLANU - USTALENIA PLANU	
1) granice i zagospodarowanie terenów	
	granice obszaru objętego planem
	linie rozgraniczające tereny o różnym przeznaczeniu lub różnych zasadach zagospodarowania
	maksymalne nieprzekraczalne linie zabudowy
6.U	symbole terenów wydzielonych liniami rozgraniczającymi: poz.1. oznaczenie cyfrowe – numer porządkowy terenu poz.2. oznaczenie literowe – przeznaczenie terenu
2) przeznaczenie terenów wydzielonych liniami rozgraniczającymi	
U	teren zabudowy usługowej
ZC	cmentarz
ZL	las
KDS	teren obsługi komunikacji samochodowej
KDL	teren dróg publicznych – droga lokalna
KDD	teren dróg publicznych – droga dojazdowa
3) zasady ochrony środowiska, przyrody i krajobrazu, zasady kształtowania krajobrazu: obszar Trójmiejskiego Parku Krajobrazowego – cały obszar objęty planem	
4) szczególne warunki zagospodarowania terenów	
	zieleni izolacyjno – krajobrazowa
	strefa ograniczeń wzdłuż napowietrznej linii elektroenergetycznej 15 kV
	strefa 50m od terenu cmentarza
OZNACZENIA RYSUNKU PLANU - INFORMACYJNE	
	granice administracyjne miasta Reda
	granice ewidencyjne działek
	strefa 50m od cmentarza poza granicami planu

PROJEKT ZMIANY PLANU WRAZ Z PROGNOZĄ ODDZIAŁYWANIA NA ŚRODOWISKO
 WYŁOŻONY BYŁ DO PUBLICZNEGO WGLĄDU W DNIACH

ZMIANA FRAGMENTU MIEJSCOWEGO PLANU ZAGOSPODAROWANIA
 PRZESTRZENNEGO MIASTA REDY W REJONIE ULICY GNIEWOWSKIEJ

RYSUNEK PLANU, skala 1: 1000
 ZAŁĄCZNIK NR 1 DO UCHWAŁY NR..... RADY MIEJSKIEJ W REDZIE
 Z DNIA

GŁÓWNY PROJEKTANT: MGR INŻ. ARCH. GABRIELA SIENIAWSKA
 sprawnym do przygotowania i wykonania:

PROJEKTANTY: DR INŻ. ARCH. DOROTA KAMROWSKA-ZALUSKA
 sprawnym do sporządzenia MPZP na podstawie art. 5 par.3
 ustawy z dnia 27 marca 2003 r. o p.z. i.e.p.

MGR INŻ. ARCH. JAKUB SIENIAWSKI
 sprawnym do sporządzenia MPZP na podstawie art. 5 par.3
 ustawy z dnia 27 marca 2003 r. o p.z. i.e.p.

UMIAROWA
 UAD2014.2.DN.05.06.2014

DATA OPRACOWANIA
 MAJ 2016

PRACOWNIA
 ARCHITEKTURY
 STUDIOPROJEKT

PROJEKTOWANIE ARCHITEKTURA - URBANISTYKA

Wągrowo, dnia 2014.04.11
 Opracowano w systemie GEO-MAP

Str. 1/1
 2014.04.11