

ZAPYTANIE OFERTOWE
Wójta Gminy Wejherowo

Zgodnie z art. 4 pkt 8 ustawy z dnia 29 stycznia 2004 r. Prawo zamówień publicznych (tekst jedn. Dz. U. z 2015 r. poz. 2164) do niniejszego zamówienia nie stosuje się przepisów ustawy.

Uwaga: Zamawiający zastrzega sobie prawo swobodnego wyboru oferty, odwołania postępowania lub jego zamknięcia bez wybrania którejkolwiek z ofert.

1. Opis przedmiotu zamówienia

Zadanie a) Przedmiotem zamówienia jest wydzielenie z działki nr 396/4 w miejscowości Kapino drogi dojazdowej do przepompowni usytuowanej na działce nr 396/3 zgodnie z załącznikiem graficznym nr 1 i 2. (na podstawie MPZ).

2. Dodatkowe informacje dotyczące zamówienia

Zamówienie dotyczy także rozgraniczenia, gdy taka okoliczność zaistnieje. W przypadku stwierdzenia o potrzebie rozgraniczenia nieruchomości będącej przedmiotem zlecenia cenę brutto usługi geodezyjnej należy przedstawić łącznie (podział i rozgraniczenie).

3. Termin wykonania

- a. okres 3 miesiące od daty podpisania zlecenia w przypadku podziału,
- b. okres 4 miesiące od daty podpisania zlecenia w przypadku rozgraniczenia.

4. Termin i warunki płatności

Przelewem na konto w terminie 21 dni po wykonaniu zlecenia i otrzymaniu faktury.

5. Warunki, które muszą spełnić wykonawcy:


uprawnienia zawodowe w zakresie podziałów i rozgraniczenia

6. Miejsce i termin składania ofert:

- a. oferty należy złożyć w sekretariacie Urzędu Gminy Wejherowo do dnia 10.08.2017 r. do godz. 13.00. Możliwe jest złożenie oferty na poszczególne zadania lub wszystkie zadania.
- b. na kopercie powinien znajdować się napis :
„Zapytanie ofertowe – Zadanie a)
Przedmiotem zamówienia jest wydzielenie z działki nr 396/4 w miejscowości Kapino drogi dojazdowej do przepompowni usytuowanej na działce nr 396/3 zgodnie z załącznikiem graficznym nr 1 i 2. (na podstawie MPZ)
- c. Wraz z ofertą należy przedłożyć kopię uprawnień zawodowych osób przewidzianych do realizacji zamówienia.
- d. osobą uprawnioną do porozumiewania się z wykonawcami jest:
- Kierownik Referatu - Piotr Czerwiński - tel. (058) 677-97-07
- Geodeta – Halina Baranowska - tel. (058) 677-97- 41 w dni pracy urzędu.

7. Załączniki:

- a. Formularz ofertowy
- b. Załączniki graficzne 1 i 2

WÓJTA

Henryk Skwarło

.....
Podpis kierownika referatu lub osoby
upoważnionej

FORMULARZ OFERTOWY

Zamawiający: **WÓJT GMINY WEJHEROWO**
84-200 Wejherowo, Os. Przyjaźni 6

Nawiązując do zapytania ofertowego na zadanie o nazwie:

Zadanie a), „wydzielenie z działki nr 396/4 w miejscowości Kąpino drogi dojazdowej do przepompowni usytuowanej na działce nr 396/3 zgodnie z załącznikiem graficznym nr 1 i 2”.

Ofertę przetargową składają wykonawcy (nazwa i dane wykonawcy uprawnionego do wykonywania usług geodezyjnych z zakresu podziałów i rozgraniczenia)

.....

.....
Zadanie a) deklarujemy przyjęcie do wykonania przedmiotu zamówienia „wydzielenie z działki nr 396/4 w miejscowości Kąpino drogi dojazdowej do przepompowni usytuowanej na działce nr 396/3 zgodnie z załącznikiem graficznym nr 1 i 2, którego zakres określono w zapytaniu ofertowym za cenę brutto w wysokości:

..... złotych
Słownie :

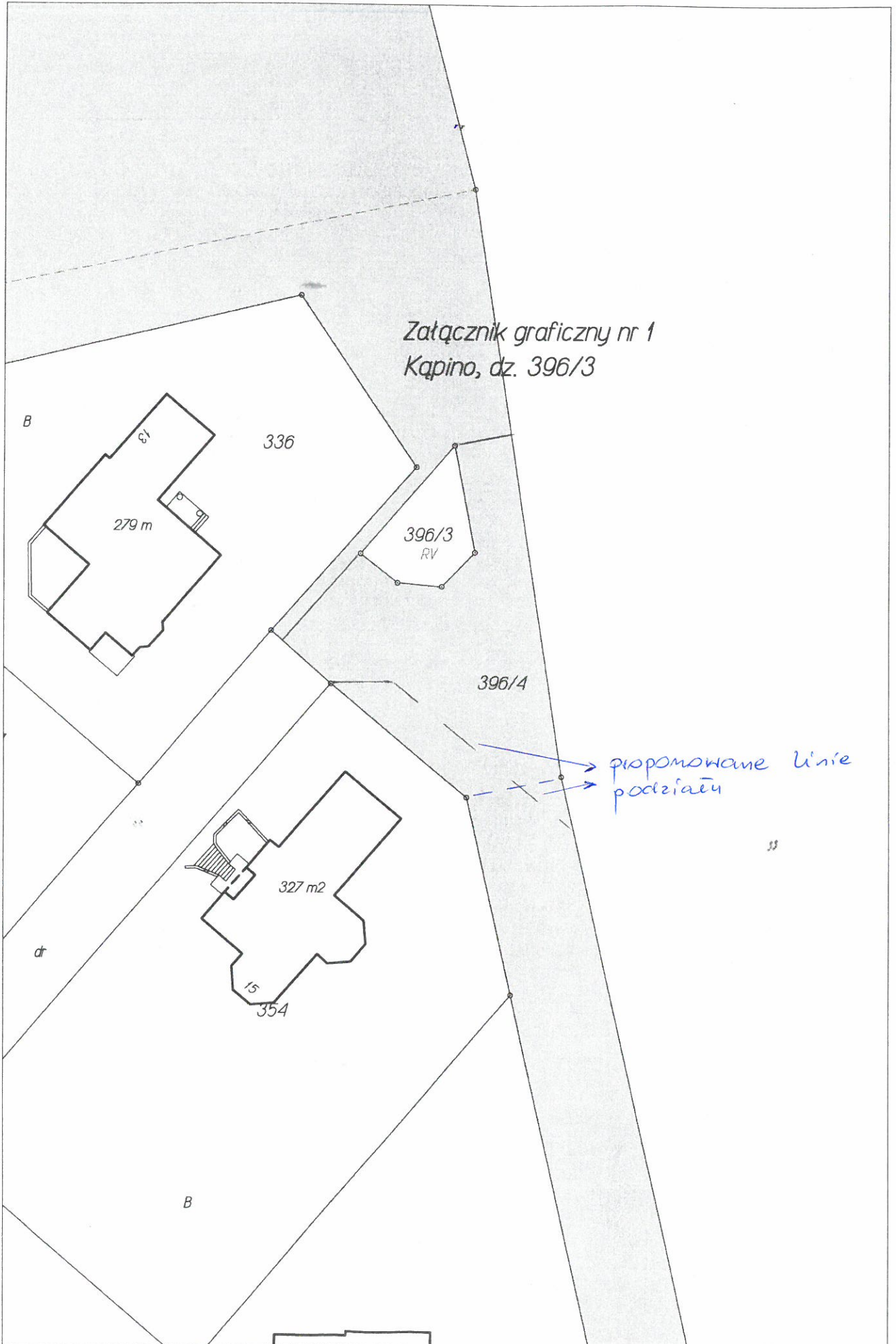
.....

pieczęć firmy Wykonawcy

Data:.....

Podpisano:.....

Podpisy osób wskazanych w dokumencie uprawniającym do występowania w obrocie prawnym lub posiadających pełnomocnictwo)



USYTUOWANIE POMPOWNI PII skala 1:500

Załącznik graficzny nr 3

Załącznik graficzny nr 2

U W A G A:

RZĘDNE WYSOKOŚCIOWE ZJAZDU DROGOWEGO DOSTOSOWAĆ DO PROJ. RZĘDNYCH STUDNI, POMPOWNI ORAZ PRZYLEGLEGO ISTNIEJĄCEGO TERENU

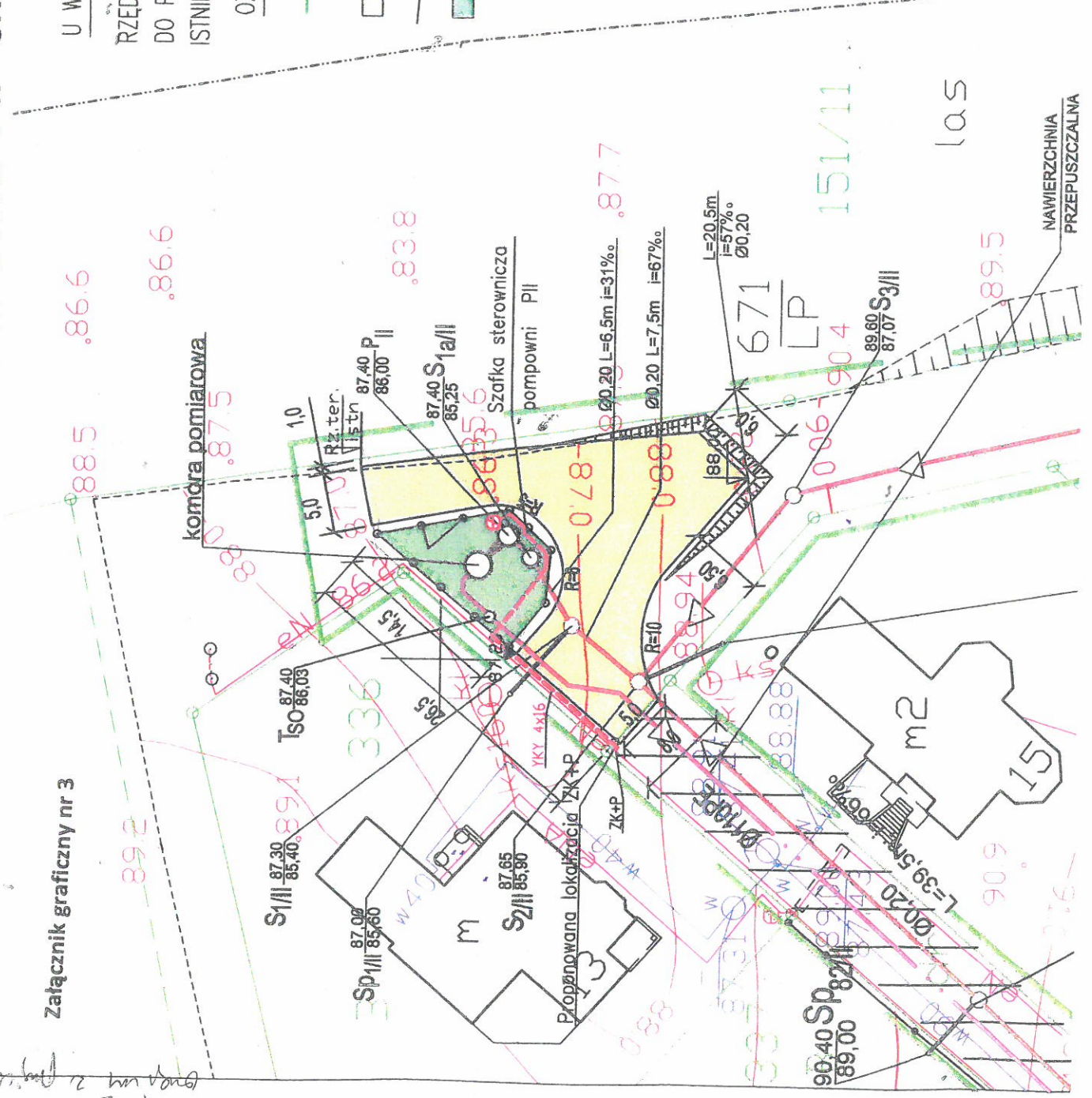
OZNACZENIA:

— ZAKRES ZADANIA III

□ PROJ. NAWIERZCHNIA DRÓGI GRUNTOWEJ WZMOCNIONEJ

— PROJ. OGRÓDZENIE Z BRAMĄ ROZSUWANĄ SZER. 3,5 m

■ TRAWNIK



BIURO PROJEKTÓW BUDOWNICTWA KOMUNALNEGO Sp.z.o.o. w ELBLĄGU	ZNAK 5014-R
Treść: BUDOWA KANALIZACJI SANITARNEJ I DESZCZOWEJ DLA MŚC. KĄPINO	NR RY 1
PW ZAD. III ; ZAD. IV i ZAD. V KAN. SANIT. i KAN. DESZCZ.	SKALA 1:500
Opracowała: mgr inż. D.DOKTOR-ROCHWA upr.nr 460/Gd/74	DATA: 01.2013
Sprawdził: mgr inż. JAN PAWŁOWICZ upr.nr 598/Gd/74	