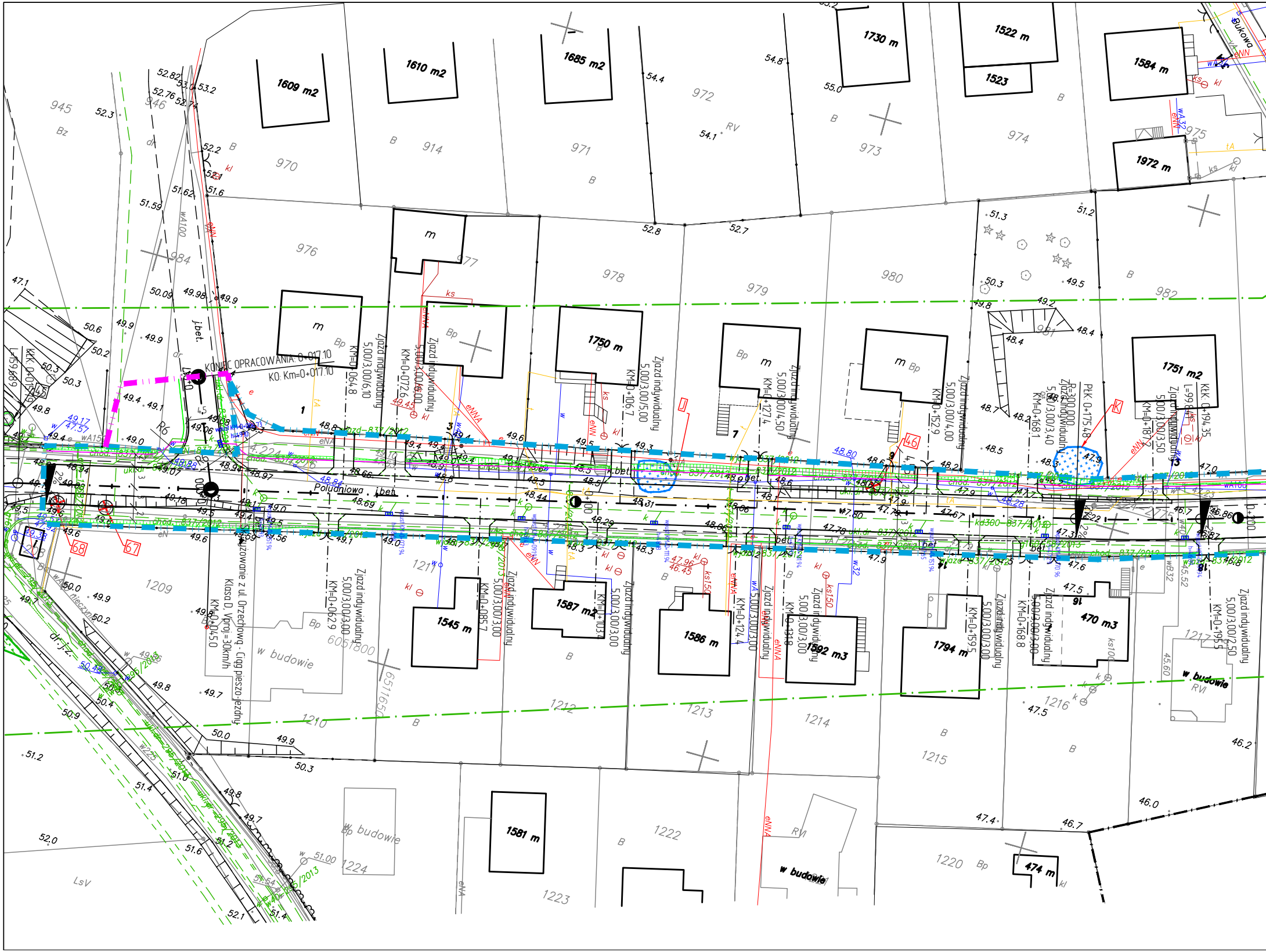
1609 m2
1610 m2
1685 m2
1730 m
1522 m
1523
1584 m
1972 m
945
946
970
914
971
972
973
974
975
976
977
978
979
980
981
982
984
Bz
B
RV
Bp
m
1750 m
1751 m2
KONIEC OPRACOWANIA: 0+017.10
KO: Km=0+017.10
Południowa
j.bet.
Zjazd indywidualny 5,00/3,00/6,10
KM=0+064,8
Zjazd indywidualny 5,00/3,00/6,00
KM=0+072,6
Zjazd indywidualny 5,00/3,00/5,00
KM=0+106,7
Zjazd indywidualny 5,00/3,00/4,50
KM=0+127,4
Zjazd indywidualny 5,00/3,00/4,00
KM=0+152,9
Zjazd indywidualny 5,00/3,00/3,40
KM=0+168,1
Zjazd indywidualny 5,00/3,00/3,50
KM=0+187,7
PKK 0+194,35
PŁK 0+175,48
R=300,00
KKK 0+194,35
46
68
67
1209
1210
1211
1212
1213
1214
1215
1216
1217
1220
1222
1223
1224
1545 m
1587 m2
1586 m
1592 m3
1794 m
470 m3
1581 m
474 m
w budowie
Skrzyżowanie z ul. Orzechową - Ciąg pieszo-jezdny Klasa D, Vproj.=30km/h
KM=0+045,0
Zjazd indywidualny 5,00/3,00/3,00
KM=0+062,9
KM=0+085,7
KM=0+103,7
KM=0+124,4
KM=0+131,8
KM=0+159,5
KM=0+168,8
Zjazd indywidualny 5,00/3,00/2,50
KM=0+195,5
dr.j.z.
LsV
RVI
bukowa
kl
ks
eNN
eNA
wA100
tA
52.82
53.0
53.2
52.76
52.74
52.3
52.2
52.1
51.6
51.62
51.59
50.09
49.98
49.9
50.6
50.2
50.3
49.4
49.1
49.0
47.1
54.8
54.4
55.0
54.1
52.8
52.7
51.3
51.2
50.3
49.5
49.8
49.2
48.4
48.7
48.2
48.5
48.3
47.9
47.0
46.7
46.86
47.5
47.6
46.8
46.2
46.0
46.7
47.4
49.6
49.7
50.0
50.2
49.8
49.7
50.9
51.2
52.0
50.0
49.9
50.3
51.0
51.4
49.8
49.7
51.2
51.6
51.00
52.1
51.4

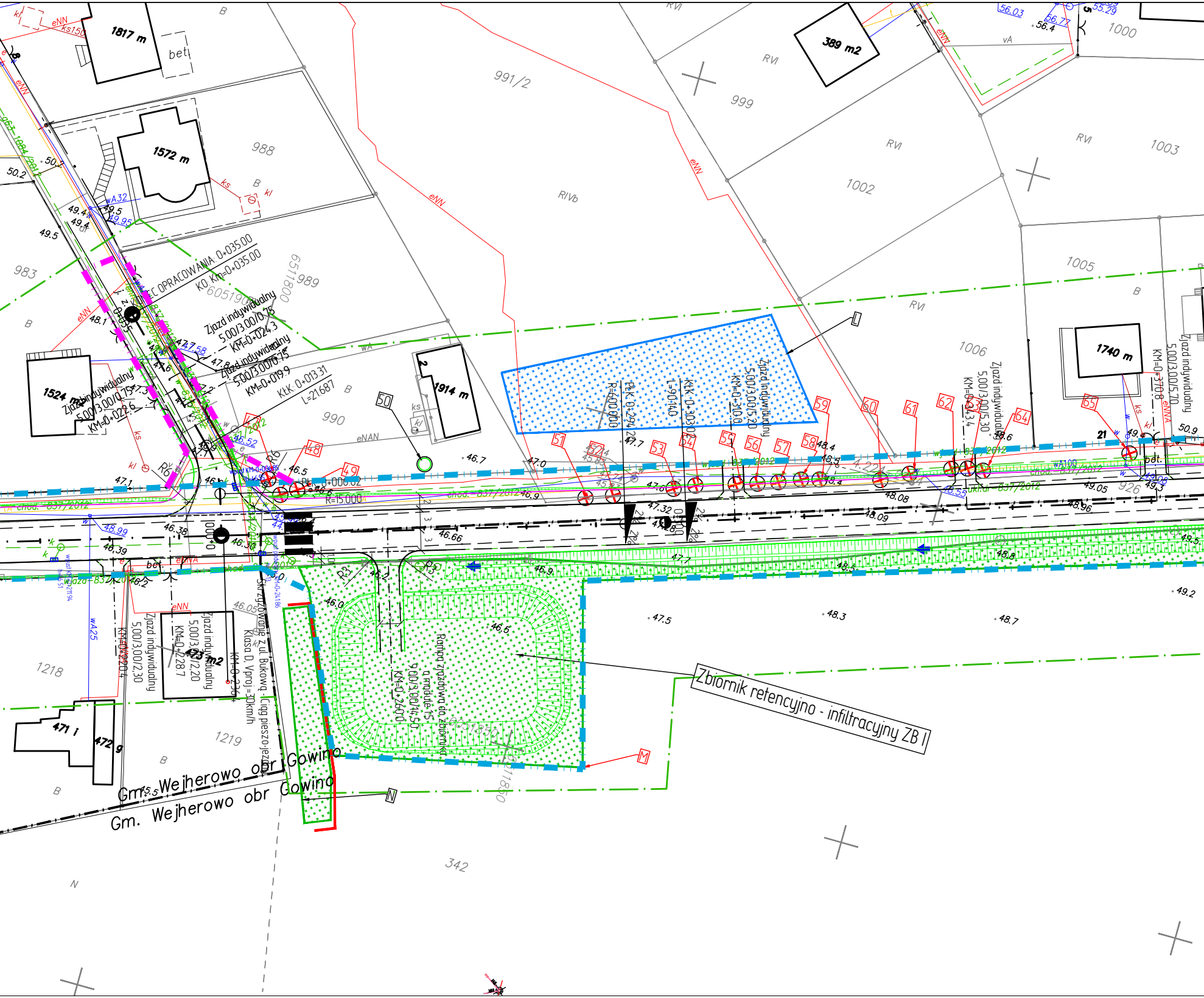
1817 m
bet
1572 m
389 m2
991/2
999
1000
1002
1003
1005
1006
988
989
990
983
RVI
RIVb
eNN
eNAN
1524 m
1914 m
1740 m
473 m2
471 i
472 g
1218
1219
926
342
POCZĄTEK OPRACOWANIA: 0+035.00
KO: Km=0+035.00
Zjazd indywidualny
5.00/3.00/0.75
KM=0+024.3
Zjazd indywidualny
5.00/3.00/0.75
KM=0+019.9
Zjazd indywidualny
5.00/3.00/0.75
KM=0+022.6
KtK: 0+013.31
L=21.687
Pk: 0+000.02
R=15.000
R=600.000
PtK: 0+294.28
L=90.140
KtK: 0+305.02
Zjazd indywidualny
5.00/3.00/5.20
KM=0+310.0
Zjazd indywidualny
5.00/3.00/5.30
KM=0+343.4
Zjazd indywidualny
5.00/3.00/5.70
KM=0+370.8
Zjazd indywidualny
5.00/3.00/2.20
KM=0+228.7
Zjazd indywidualny
5.00/3.00/2.30
KM=0+227.4
Skrzyżowanie z ul. Bukową - Ciąg pieszo-jezdny
Klasa D, Vproj.=30km/h
Rampa zjazdowa do zbiornika
o nachyleniu 1:5
9.00/3.00/4.50
KM=0+260.0
Zbiornik retencyjno - infiltracyjny ZB I
Gm. Wejherowo obr. Gowino
Gm. Wejherowo obr. Gowino
48
49
50
51
52
53
54
55
56
57
58
59
60
61
62
63
64
65
M
N
R3
R6
2%
47.1
46.5
46.7
47.0
46.9
47.7
48.4
48.5
48.08
48.09
49.05
48.96
49.4
50.9
46.38
46.39
46.36
46.66
46.0
46.5
46.9
47.1
47.5
48.3
48.7
48.8
49.2
49.5
49.4
50.2
56.03
56.4
55.29

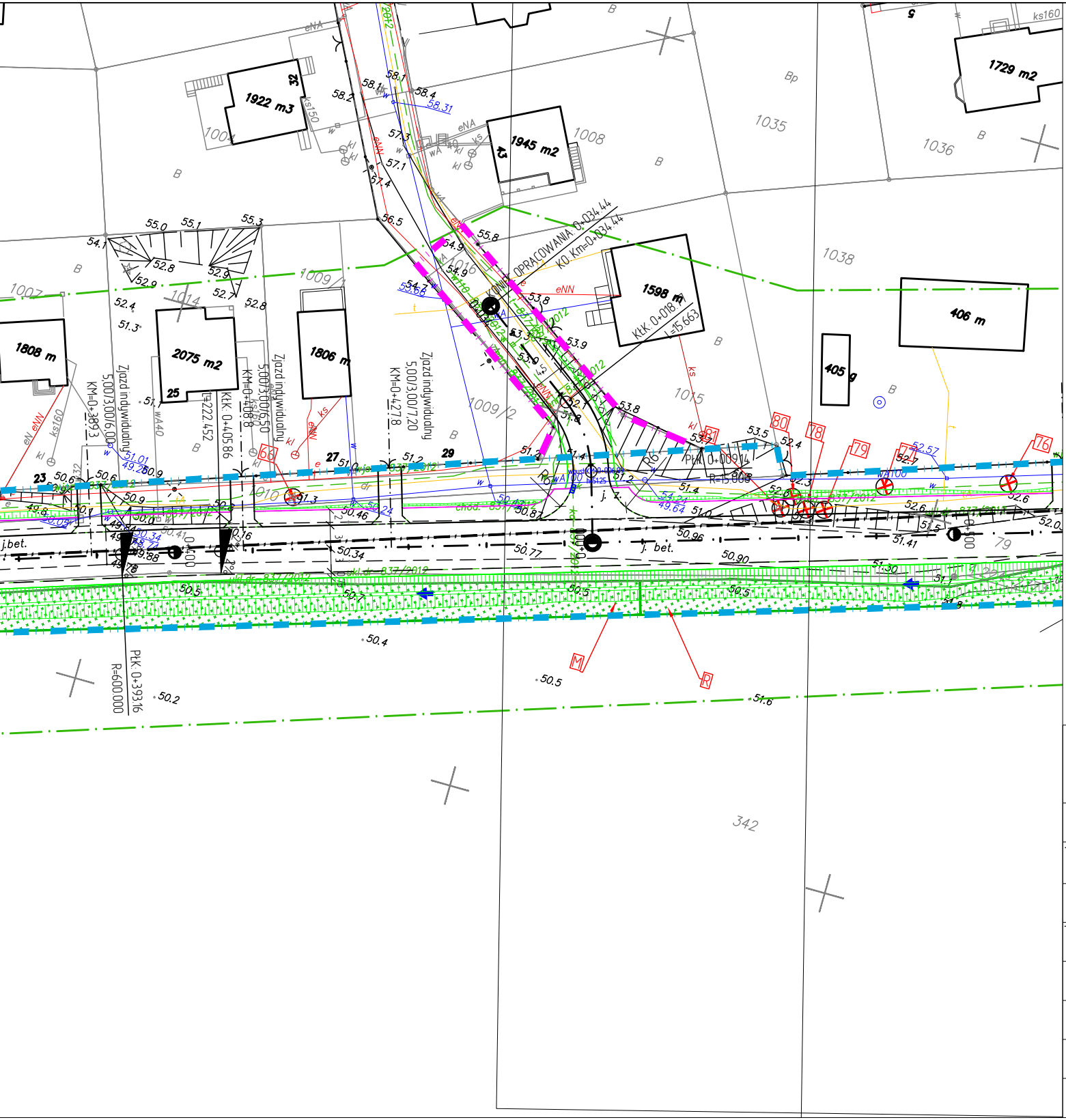
KONIEC OPRACOWANIA 0+034.44
KO Km=0+034.44
1922 m3
1945 m2
1598 m
1729 m2
406 m
405 g
1808 m
2075 m2
1806 m
KtK 0+018
L=15.663
PtK 0+009.14
R=15.000
PtK 0+393.16
R=600000
KM=0+389.3
KM=0+427.8
KM=0+406.8
KtK 0+405.86
L=222.452
Zjazd indywidualny
5.00/3.00/6.00
5.00/3.00/6.50
5.00/3.00/7.20
1004
1008
1035
1036
1038
1007
1009/1
1014
1015
1016
1010
1009/2
342
79
66
76
77
78
79
80
81
M
R
j.bet.
chod.
eNN
eNA
ks160
ks150
B
Bp

LEGENDA

⊗	64	zinwentaryzowane drzewo przeznaczone do wycinki
○	44	zinwentaryzowane drzewo
▨	N	zinwentaryzowany obszar leśny
▨	N	zinwentaryzowany obszar leśny przeznaczony do karczowania
▨	K	zinwentaryzowany obszar poza terenem leśnym
▨	K	zinwentaryzowany obszar poza terenem leśnym przeznaczony do karczowan
🟥		lokalizacja tymczasowych ogrodzeń zabezpieczających obszary występowan gat. chronionych
‒ · ‒		granica pasa drogowego - zakres terenu objętego wnioskiem
‒ · ‒		granica działek do zajęcia czasowego na okres budowy

BIURO PROJEKTÓW Highway

HIGHWAY Biuro Projektów
80-180 Gdańsk ul.Jeleniogórska 18/14
tel./fax. 0 58 710 05 93
biuro@highwaybp.pl www.highwaybp.pl

Inwestor:	Gmina Wejherowo, Os. Przyjaźni 6, 84-200 Wejherowo		
Temat:	Połączenie ul. Południowej w Gościcinie z ul. Sucharskiego w Wejherowie Lokalizacja opracowania wg spisu na stronie tytułowej opracowania		
Stadium dokumentacji:	PROJEKT ARCHITEKTONICZNO-BUDOWLANY		
Treść rysunku:	Inwentaryzacja zieleni		
Projektant:	mgr inż. Piotr Urbański	Specjalność: Drogi Nr uprawnień: POM/0173/POOD/06	Podpis:
Opracował:	inż. Michał Rusiecki		Podpis:
			Podpis:
Sprawdzający:	mgr inż. Krzysztof Prymaka	Specjalność: Drogi Nr uprawnień: POM/0055/POOD/06	Podpis:

Data:	Branża:	Skala:	Rysunek:
maj 2013	DROGOWA	1:500	2.1

nia

ia

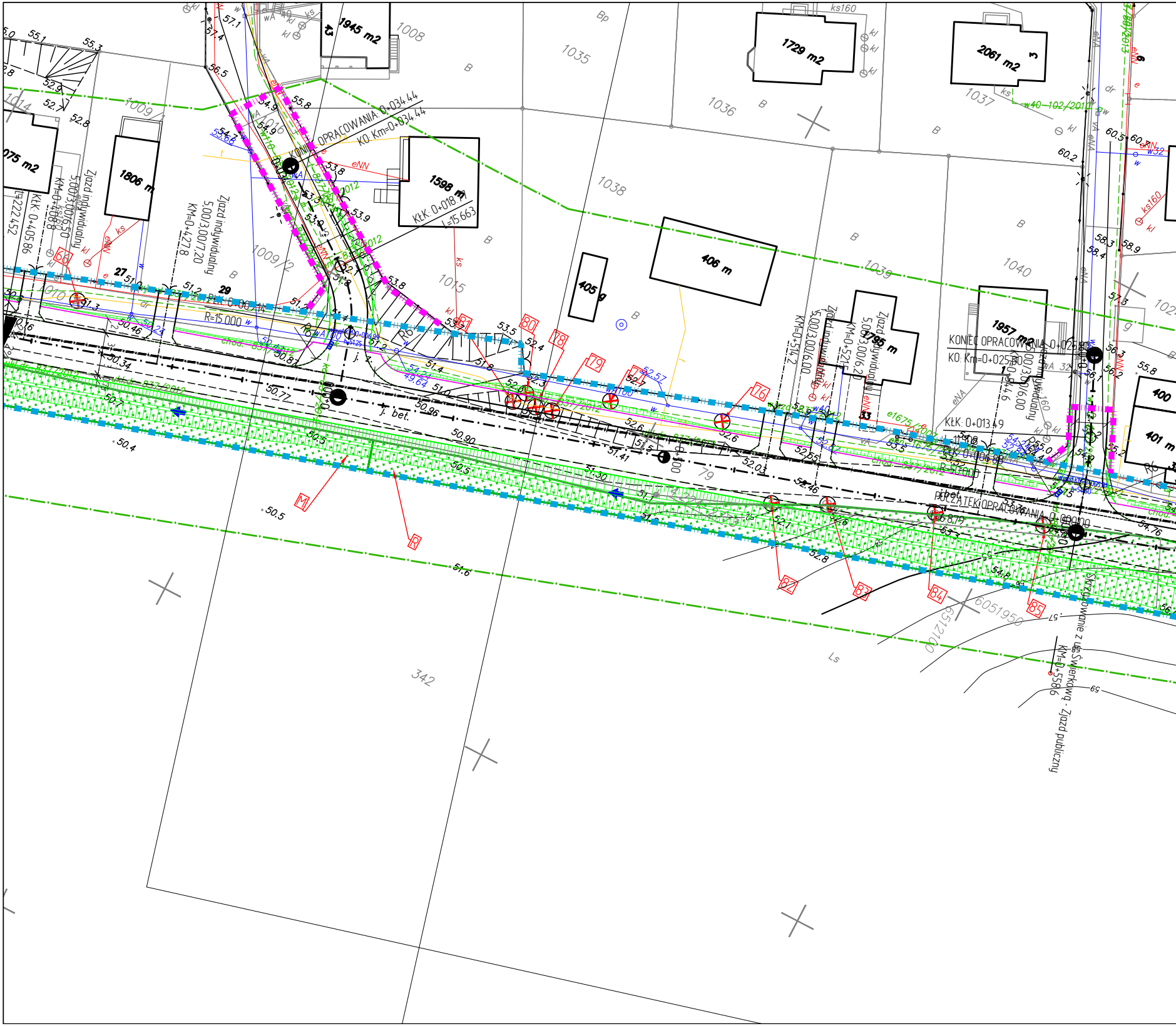

1945 m2
1008
1035
1036
1037
1729 m2
2061 m2
1009/1
1806 m
1598 m
KONIEC OPRACOWANIA 0+034.44
KO: Km=0+034.44
KŁK: 0+018.71
L=15.663
1038
406 m
405 g
1009/2
1015
1039
1040
1957 m2
1795 m
KONIEC OPRACOWANIA 0+025.80
KO: Km=0+025.80
KŁK: 0+013.49
400
401 m
Zjazd indywidualny
5.00/3.00/6.50
KM=0+408.8
KŁK: 0+405.86
L=222.452
Zjazd indywidualny
5.00/3.00/7.20
KM=0+427.8
R=15.000
Zjazd indywidualny
5.00/3.00/6.00
KM=0+514.2
Zjazd indywidualny
5.00/3.00/6.20
KM=0+521
j. bet.
POCZĄTEK OPRACOWANIA 0+000.00
Skrzyżowanie z ul. Świerkową - Zjazd publiczny
KM=0+558.6
342
6051950
6512100
Ls
B
Bp
M
R
76
77
78
79
80
81
82
83
84
85

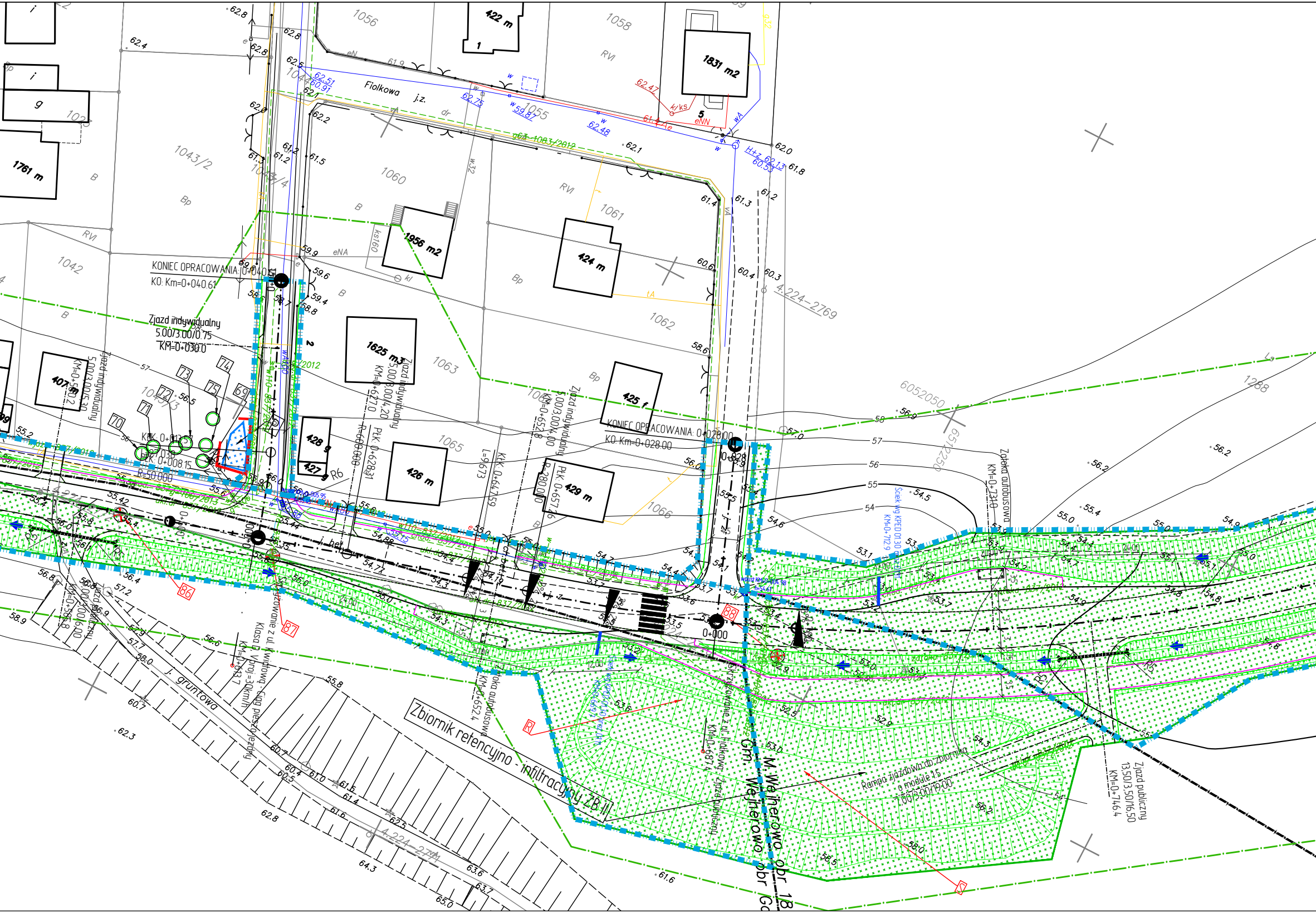
Fiolkowa j.z.
KONIEC OPRACOWANIA: 0+040.61
KO: Km=0+040.61
Zjazd indywidualny
5.00/3.00/0.75
KM=0+030.0
KONIEC OPRACOWANIA: 0+028.00
KO: Km=0+028.00
Zjazd indywidualny
5.00/3.00/4.20
KM=0+627.0
Zjazd indywidualny
5.00/3.00/4.00
KM=0+652.8
Zjazd indywidualny
5.00/3.00/5.30
KM=0+585.9
PłK: 0+628.31
R=600.000
KłK: 0+644.59
L=9.673
PłK: 0+657.46
R=280.000
PłK: 0+608.15
R=50.000
Zatoka autobusowa
KM=0+731.0
Zatoka autobusowa
KM=0+652.4
Zjazd publiczny
13.50/3.50/16.50
KM=0+746.4
Skrzyżowanie z ul. Fiolkową Zjazd publiczny
KM=0+687.4
Skrzyżowanie z ul. Kwiatową
Klasa D Vproj=30km/h
KM=0+633.7
Ściek wg KPED 01.30
Zbiornik retencyjno - infiltracyjny ZB II
Rampa zjazdowa do zbiornika
o module 1:5
7.00/3.00/19.00
Gm. Wejherowo obr Go
M. Wejherowo obr. 18
j. gruntowa
1056
1058
1055
1060
1061
1062
1063
1064
1065
1066
1042
1043/2
1043/3
1288
422 m
1831 m2
1761 m
1956 m2
424 m
1625 m3
425 f
407 m
428 g
427 g
426 m
429 m
4.224-2769
4.224-2771
6052050
6512250
86
87
88
R
S

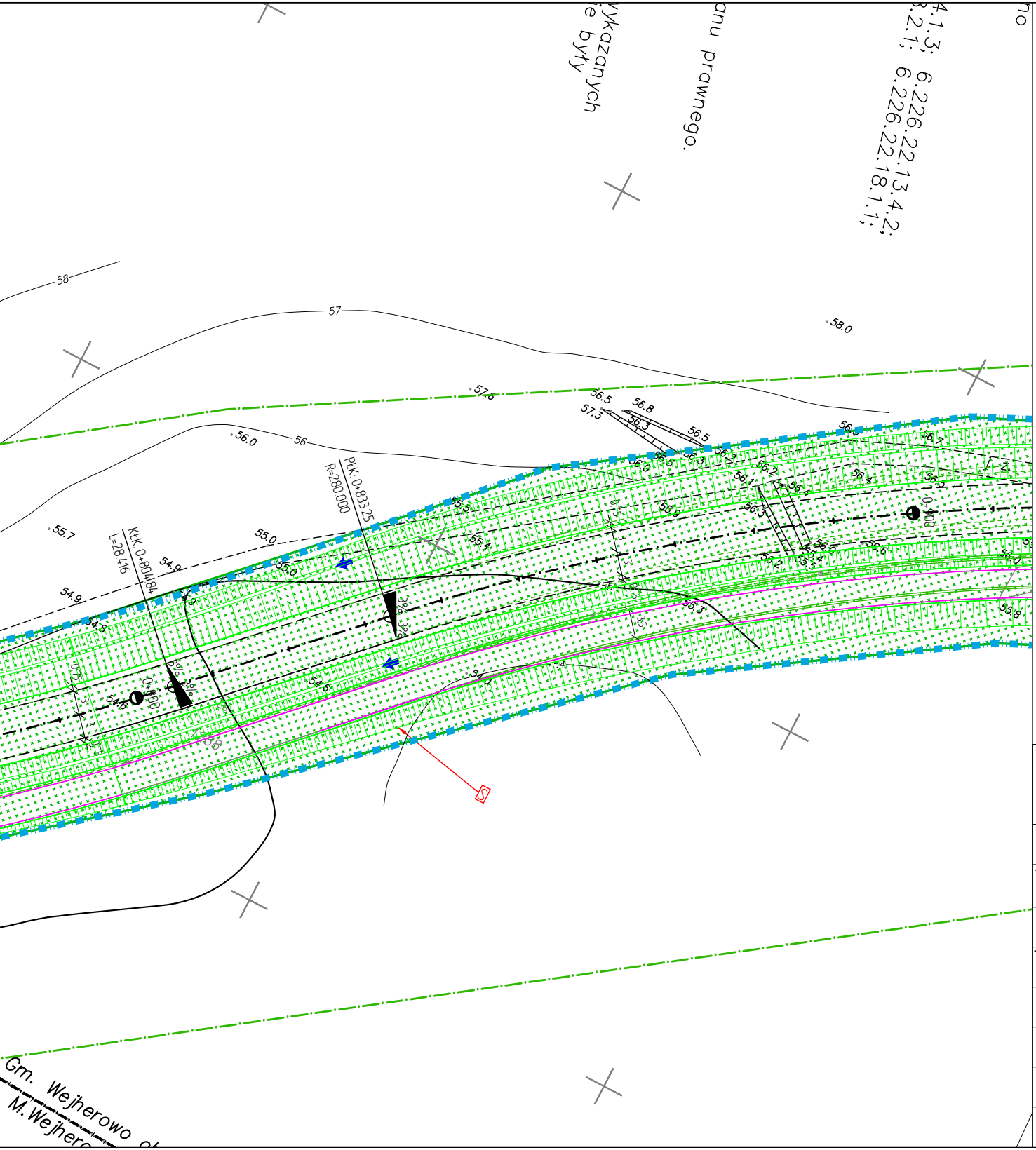
58
57
56
58.0
57.6
56.0
55.7
55.0
54.9
56.5
56.8
57.3
Ktk 0+804.84
L=28.416
Ptk 0+833.25
R=280.000
0+800
0+900
3%
S
Gm. Wejherowo
M. Wejhero

LEGENDA

64 zinwentaryzowane drzewo przeznaczone do wycinki

44 zinwentaryzowane drzewo

N zinwentaryzowany obszar leśny

N zinwentaryzowany obszar leśny przeznaczony do karczowania

K zinwentaryzowany obszar poza terenem leśnym

K zinwentaryzowany obszar poza terenem leśnym przeznaczony do karczowania

🟥 lokalizacja tymczasowych ogrodzeń zabezpieczających obszary występowania gat. chronionych

granica pasa drogowego - zakres terenu objętego wnioskiem

granica działek do zajęcia czasowego na okres budowy

BIURO PROJEKTÓW Highway

HIGHWAY Biuro Projektów
80-180 Gdańsk ul.Jeleniogórska 18/14
tel./fax. 0 58 710 05 93
biuro@highwaybp.pl www.highwaybp.pl

Inwestor: Gmina Wejherowo, Os. Przyjaźni 6, 84-200 Wejherowo

Temat: Połączenie ul. Południowej w Gościcinie z ul. Sucharskiego w Wejherowie
Lokalizacja opracowania wg spisu na stronie tytułowej opracowania

Stadium dokumentacji: PROJEKT ARCHITEKTONICZNO-BUDOWLANY

Treść rysunku: Inwentaryzacja zieleni

Projektant:	mgr inż. Piotr Urbański	Specjalność: Drogi Nr uprawnień: POM/0173/POOD/06	Podpis:
Opracował:	inż. Michał Rusiecki		Podpis:
			Podpis:
Sprawdzający:	mgr inż. Krzysztof Prymaka	Specjalność: Drogi Nr uprawnień: POM/0055/POOD/06	Podpis:

Data:	Branża:	Skala:	Rysunek:
maj 2013	DROGOWA	1:500	2.2

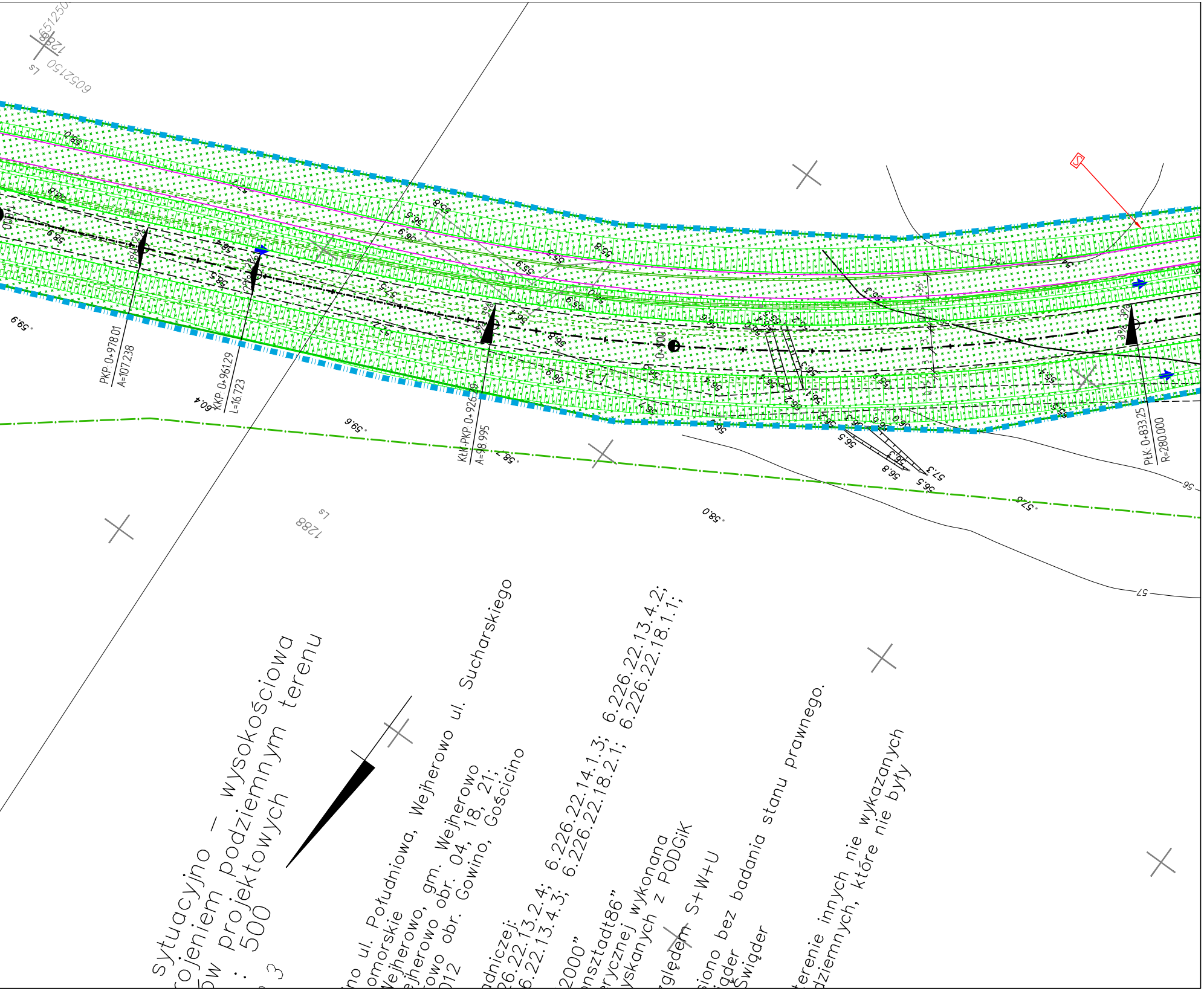
sytuacyjno – wysokościowa
rojeniem podziemnym terenu
ów projektowych
: 500
3
no ul. Południowa, Wejherowo ul. Sucharskiego
omorskie
Wejherowo, gm. Wejherowo
ejherowo obr. 04, 18, 21;
owo obr. Gowino, Gościcino
012
adniczej:
26.22.13.2.4; 6.226.22.14.1.3; 6.226.22.13.4.2;
6.22.13.4.3; 6.226.22.18.2.1; 6.226.22.18.1.1;
2000"
nsztadt86"
ycznej wykonana
yskanych z PODGiK
ględem S+W+U
siono bez badania stanu prawnego.
ąder
Świąder
terenie innych nie wykazanych
dziemnych, które nie były
PtK: 0+833.25
R=280.000
KtK-PKP: 0+926.39
A=98.995
KKP: 0+961.29
L=16.723
PKP: 0+978.01
A=107.238
0+900
1288
Ls
6052150
57
56
54
57.6
58.0
58.7
59.6
60.4
59.9
58.9
58.8
58.0

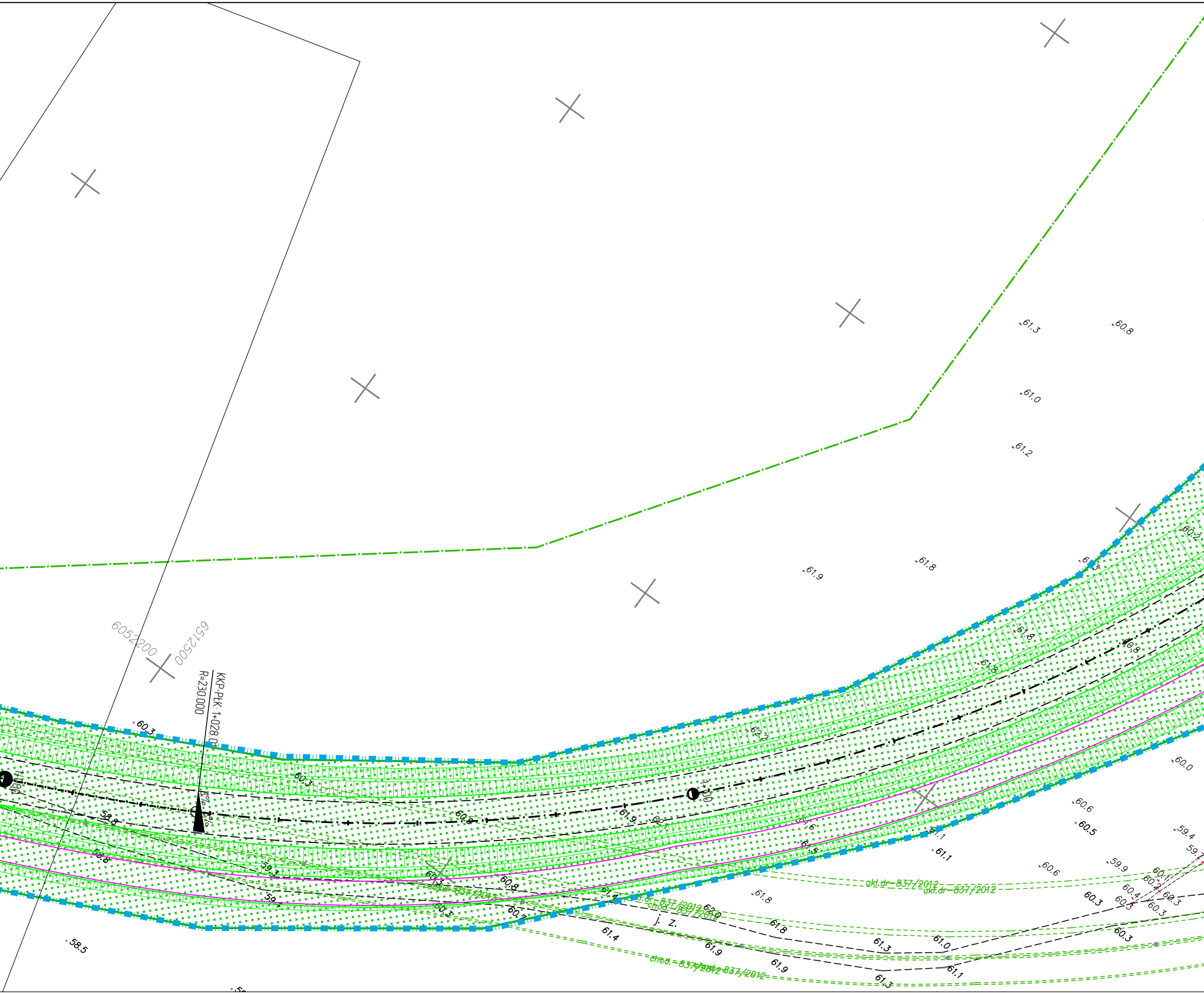
6052200
6512500
KKP-PŁK: 1+028.0
R=230.000
1+100
j. z.
ukl.dr-837/2012
ukl.dr-837/2012
chod.-837/2012
chod.-837/2012
61.3
60.8
61.0
61.2
61.9
61.8
60.2
61.8
60.8
61.8
62.2
60.3
60.3
58.8
58.8
60.8
61.9
62.1
61.6
61.5
61.1
61.1
60.0
60.6
60.5
59.4
60.6
59.9
60.1
60.2
60.4
60.3
60.3
60.3
60.3
59.3
59.4
60.3
60.8
60.7
61.4
62.0
61.8
61.8
61.4
61.9
61.9
61.3
61.0
61.3
61.1
58.5

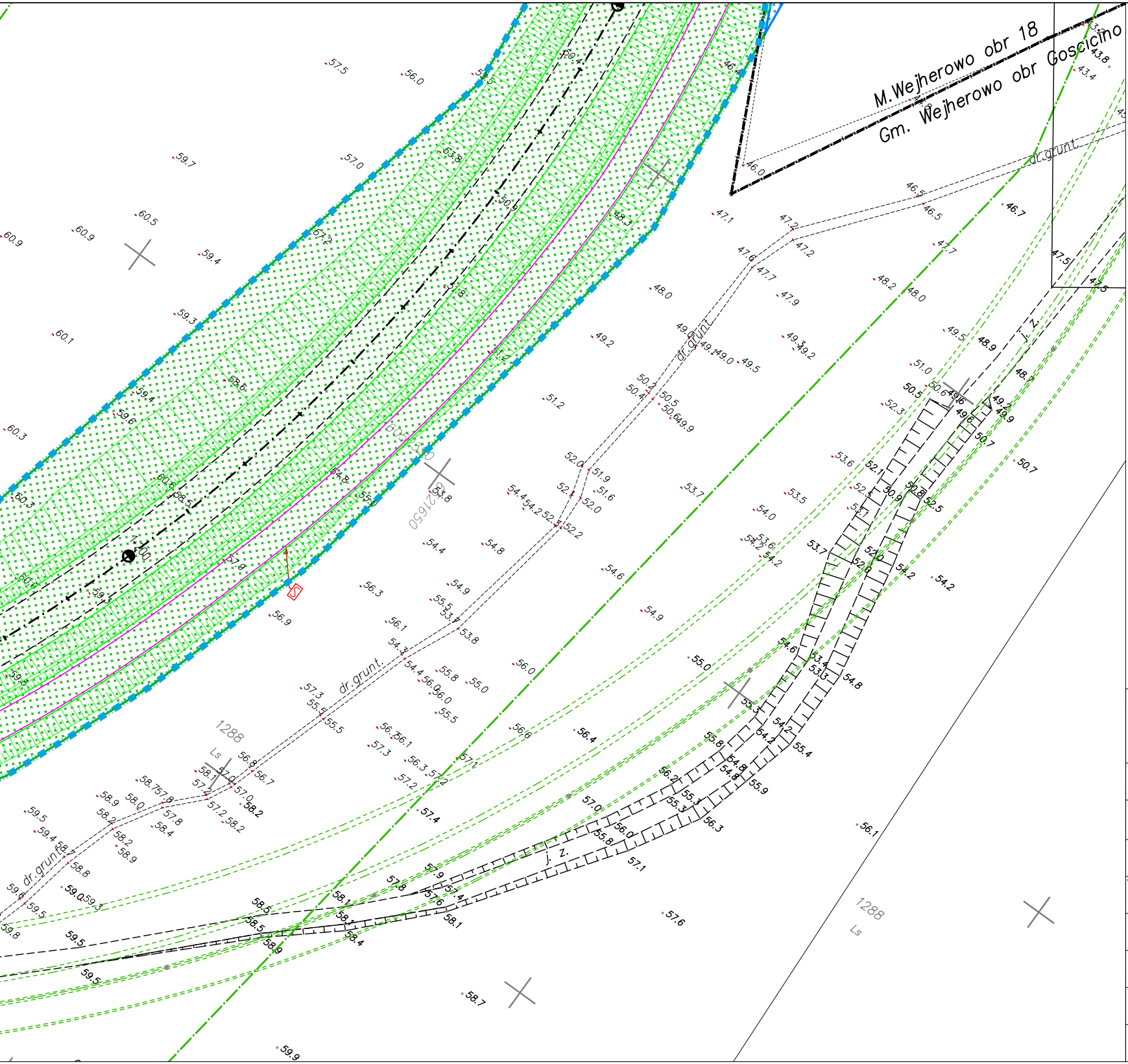
M.Wejherowo obr 18
Gm. Wejherowo obr Goscicino
dr.grunt.
dr.grunt.
dr.grunt.
dr.grunt.
j. z.
j. z.
1288
Ls
1288
Ls
S

LEGENDA

64

44

N

N

K

K

Inwestor:

Temat: Połącze

Stadium dokumentacji:

Treść rysunku:

Projektant:	mgr i
Opracował:	inż. M
Sprawdzający:	mgr in
Data:	maj 2013

zinwentaryzowane drzewo przeznaczone do wycinki

zinwentaryzowane drzewo

zinwentaryzowany obszar leśny

zinwentaryzowany obszar leśny przeznaczony do karczowania

zinwentaryzowany obszar poza terenem leśnym

zinwentaryzowany obszar poza terenem leśnym przeznaczony do karczowania

lokalizacja tymczasowych ogrodzeń zabezpieczających obszary występowania gat. chronionych

granica pasa drogowego - zakres terenu objętego wnioskiem

granica działek do zajęcia czasowego na okres budowy

BIURO PROJEKTÓW
ighway

HIGHWAY Biuro Projektów
80-180 Gdańsk ul.Jeleniogórska 18/14
tel./fax. 0 58 710 05 93
biuro@highwaybp.pl www.highwaybp.pl

Gmina Wejherowo, Os. Przyjaźni 6, 84-200 Wejherowo

enie ul. Południowej w Gościcinie z ul. Sucharskiego w Wejherowie
Lokalizacja opracowania wg spisu na stronie tytuowej opracowania

PROJEKT ARCHITEKTONICZNO-BUDOWLANY

Inwentaryzacja zieleni

nż. Piotr Urbański	Specjalność: Drogi Nr uprawnień: POM/0173/POOD/06	Podpis:
Michał Rusiecki		Podpis:
		Podpis:
nż. Krzysztof Prymaka	Specjalność: Drogi Nr uprawnień: POM/0055/POOD/06	Podpis:

Branża: DROGOWA	Skala: 1:500	Rysunek: 2.3

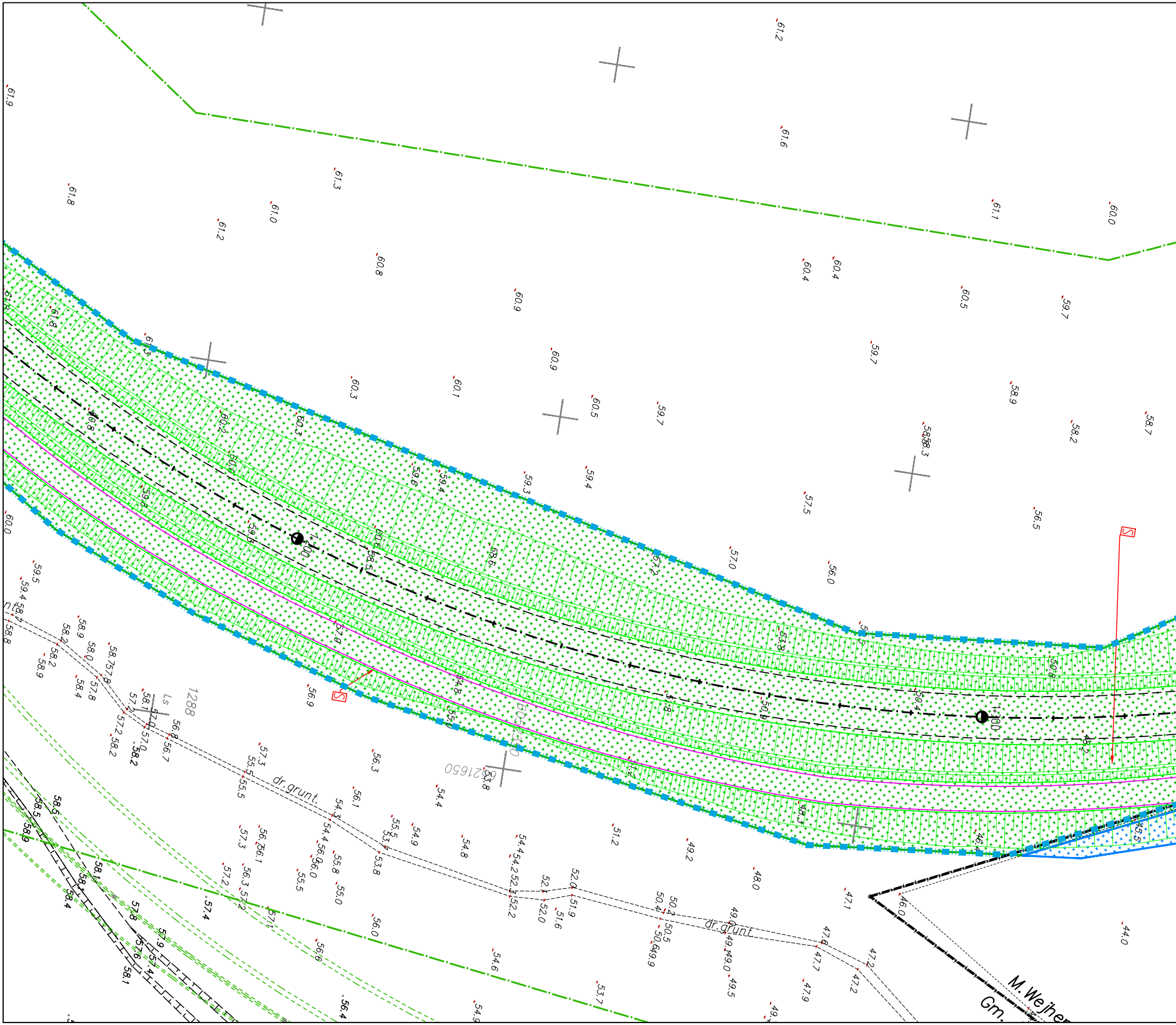
dr.grunt.
dr.grunt.
Ls
1288
M.Wejher
Gm.
S
S
61.9
61.2
61.6
61.8
61.3
61.0
61.2
61.1
60.0
60.8
60.9
60.4
60.4
60.5
59.7
60.3
60.1
60.9
60.5
59.7
59.7
58.9
58.2
58.7
59.3
59.4
57.5
56.5
57.0
56.0
60.0
59.5
56.9
56.3
56.1
54.4
53.8
51.2
49.2
48.0
47.1
46.0
44.0
57.4
56.0
56.6
54.6
53.7
56.4
54.9
49.5
47.9
47.2

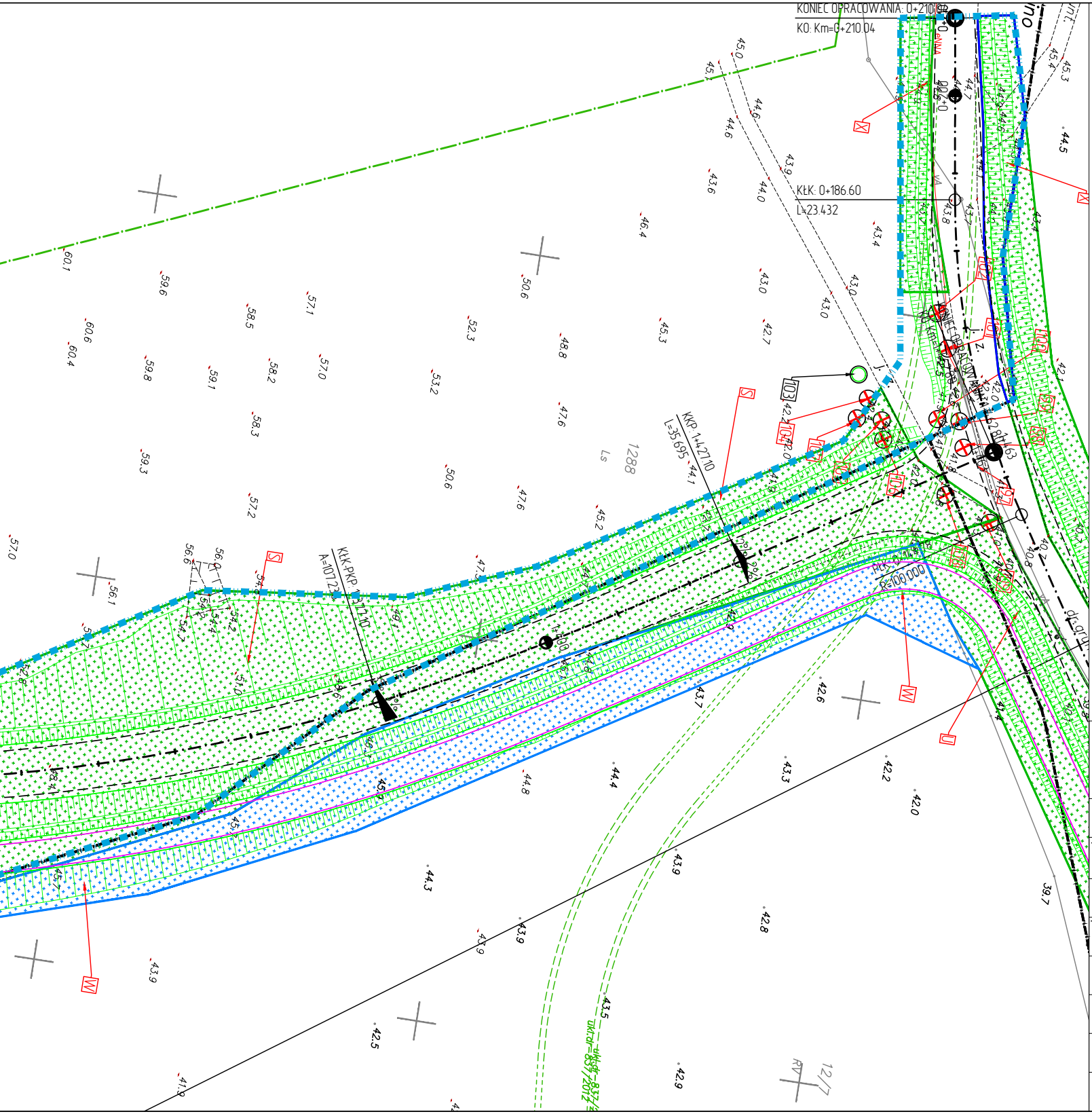
KONIEC OPRACOWANIA: 0+210.04
KO: Km=0+210.04
KŁK: 0+186.60
L=23.432
KKP 1+427.10
L=35.695
KŁK-PKP 1+371.10
A=107.23
R=100.000
1288
Ls

LEGENDA

- ⊗ 64 zinwentaryzowane drzewo przeznaczone do wycinki
- ○ 44 zinwentaryzowane drzewo
- N zinwentaryzowany obszar leśny
- N zinwentaryzowany obszar leśny przeznaczony do karczowan
- K zinwentaryzowany obszar poza terenem leśnym
- K zinwentaryzowany obszar poza terenem leśnym przeznaczon
- 🟥 lokalizacja tymczasowych ogrodzeń zabezpieczających obszar gat. chronionych
- granica pasa drogowego - zakres terenu objętego wnioskiem
- granica działek do zajęcia czasowego na okres budowy

HIGHWAY Biuro Pr
80-180 Gdańsk ul.Jeleniogórs
tel./fax. 0 58 710 05 93
biuro@highwaybp.pl www.high

Inwestor: Gmina Wejherowo, Os. Przyjaźni 6, 84-200 Wejherowo

Temat: Połączenie ul. Południowej w Gościcinie z ul. Sucharskiego w Wej

Lokalizacja opracowania wg spisu na stronie tytuowej opracowania

Stadium dokumentacji: PROJEKT ARCHITEKTONICZNO-BUDOWLANY

Treść rysunku: Inwentaryzacja zieleni

Projektant:	mgr inż. Piotr Urbański	Specjalność: Drogi Nr uprawnień: POM/0173/POOD/06
Opracował:	inż. Michał Rusiecki	
Sprawdzający:	mgr inż. Krzysztof Prymaka	Specjalność: Drogi Nr uprawnień: POM/0055/POOD/06

Data:	Branża:	Skala:
maj 2013	DROGOWA	1:500

ia

ny do karczowania

ry występowania

rojektów
ska 18/14

nwaybp.pl

herowie

Podpis:

Podpis:

Podpis:

Podpis:

Rysunek:
2.4