

**UCHWAŁA NR XXXVII/440/2022**  
**RADY GMINY WEJHEROWO**

z dnia 26 stycznia 2022 r.

**w sprawie wyrażenia zgody na ustanowienie służebności przesyłu na rzecz PEWiK Gdynia Sp. z o.o.**

Na podstawie art. 18 ust. 2 pkt. 9 lit „a” ustawy z dnia 8 marca 1990r. o samorządzie gminnym (t.j. Dz. U. z 2021 r. poz. 1372, 1834), art. 13 ust.1 ustawy z dnia 21 sierpnia 1997r. o gospodarce nieruchomościami (Dz. U. z 2021 r. poz. 1899, 815) oraz art. 305<sup>1</sup> ustawy z dnia 23 kwietnia 1964 r. Kodeks cywilny (Dz. U. z 2020 r. poz. 1740; z 2019 r. poz. 1495, z 2020 r. poz. 2320 oraz z 2021 r. poz. 1509) uchwała się, co następuje:

§ 1. 1. Wyraża się zgodę na ustanowienie służebności przesyłu na rzecz PEWiK Gdynia Sp. z o.o., ul. Witomińska 29, 81-311 Gdynia, na nieruchomościach gruntowych, stanowiących własność Gminy Wejherowo, położonych w miejscowości Bolszewo przy ulicy Żurawiej, Kruczej i Błękitnej składających się z działek oznaczonych w ewidencji gruntów i budynków numerami:

- a) 666/1 o pow. 0,0165 ha, 663/2 o pow. 0,0184 ha, 662/3 o pow. 0,0185 ha, 659/35 o pow. 0,0118 ha, 659/20 o pow. 0,0230 ha, 659/10 o pow. 0,0255 ha, 659/43 o pow. 0,0803 ha, 742/4 o pow. 0,0739 ha, 748 o pow. 0,1400 ha, 743/12 o pow. 0,0606 ha, 743/10 o pow. 0,0887 ha, 749 o pow. 0,1300 ha, 750/17 o pow. 0,1367 ha, dla których Sąd Rejonowy w Wejherowie IV Wydział Ksiąg Wieczystych prowadzi księgę wieczystą numer GD1W/00069034/5;
- b) 742/15 o pow. 0,0357 ha, dla której Sąd Rejonowy w Wejherowie IV Wydział Ksiąg Wieczystych prowadzi księgę wieczystą numer GD1W/00119752/0;
- c) 705/19 o pow. 0,4849 ha, dla której Sąd Rejonowy w Wejherowie IV Wydział Ksiąg Wieczystych prowadzi księgę wieczystą numer GD1W/00118017/9;
- d) 742/5 o pow. 0,0507 ha, dla której Sąd Rejonowy w Wejherowie IV Wydział Ksiąg Wieczystych prowadzi księgę wieczystą numer GD1W/0014875/2;
- e) 742/17 o pow. 0,0844 ha, dla której Sąd Rejonowy w Wejherowie IV Wydział Ksiąg Wieczystych prowadzi księgę wieczystą numer GD1W/00119696/9;
- f) 739/3 o pow. 0,0316 ha, dla której Sąd Rejonowy w Wejherowie IV Wydział Ksiąg Wieczystych prowadzi księgę wieczystą numer GD1W/00047788/5;
- g) 742/14 o pow. 0,0224 ha, dla której Sąd Rejonowy w Wejherowie IV Wydział Ksiąg Wieczystych prowadzi księgę wieczystą numer GD1W/00119838/7;
- h) 747/7 o pow. 0,0125 ha, dla której Sąd Rejonowy w Wejherowie IV Wydział Ksiąg Wieczystych prowadzi księgę wieczystą numer GD1W/00110486/1.

2. Szczegółowe warunki służebności przesyłu zostaną określone w oświadczeniu w formie aktu notarialnego o ustanowieniu służebności przesyłu.

3. Przebieg służebności przedstawiono na załącznikach graficznych 1 i 2 do niniejszej uchwały.

§ 2. Wykonanie uchwały powierza się Wójtowi Gminy Wejherowo.

§ 3. Uchwała wchodzi w życie z dniem podjęcia.

Przewodniczący Rady

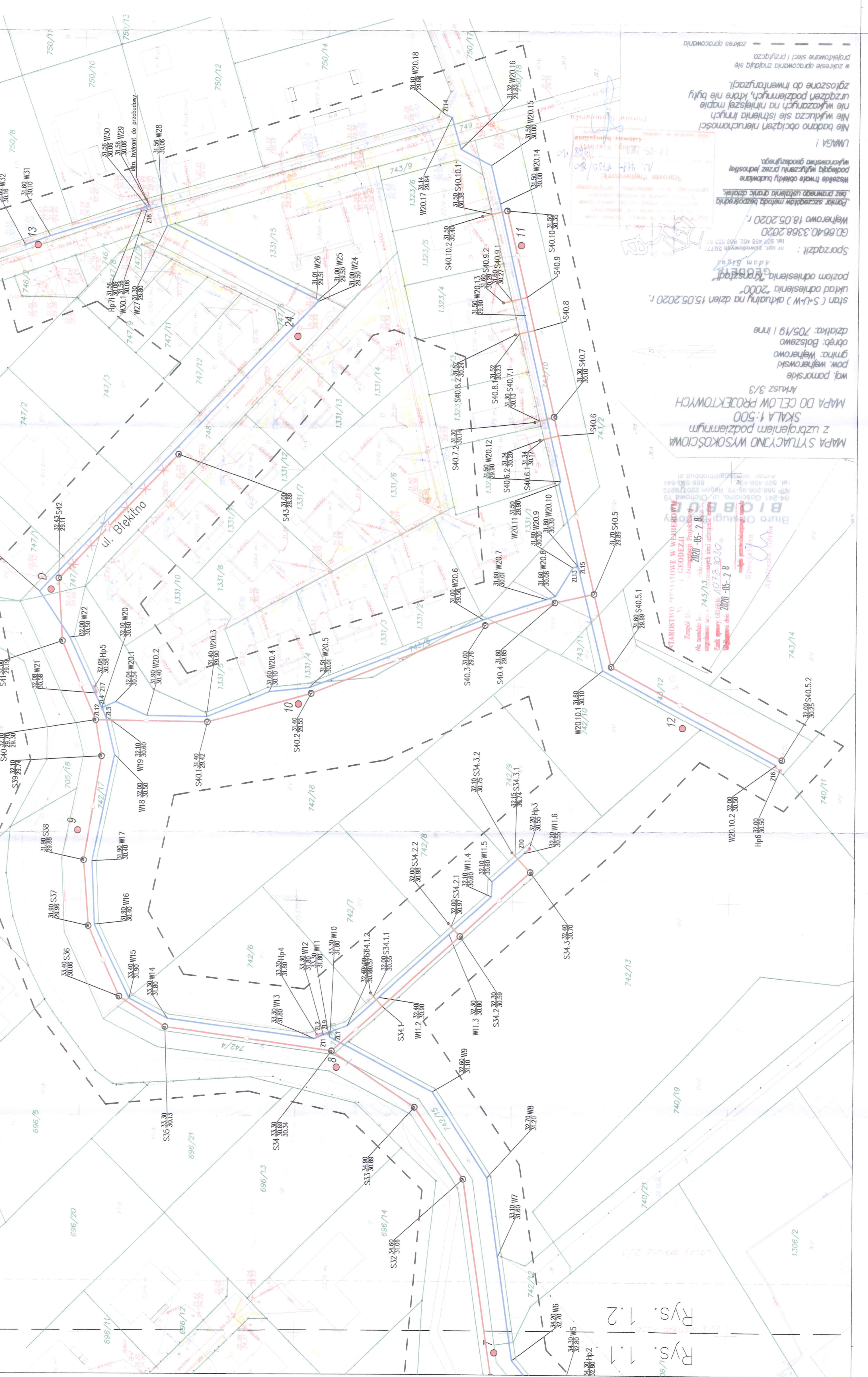
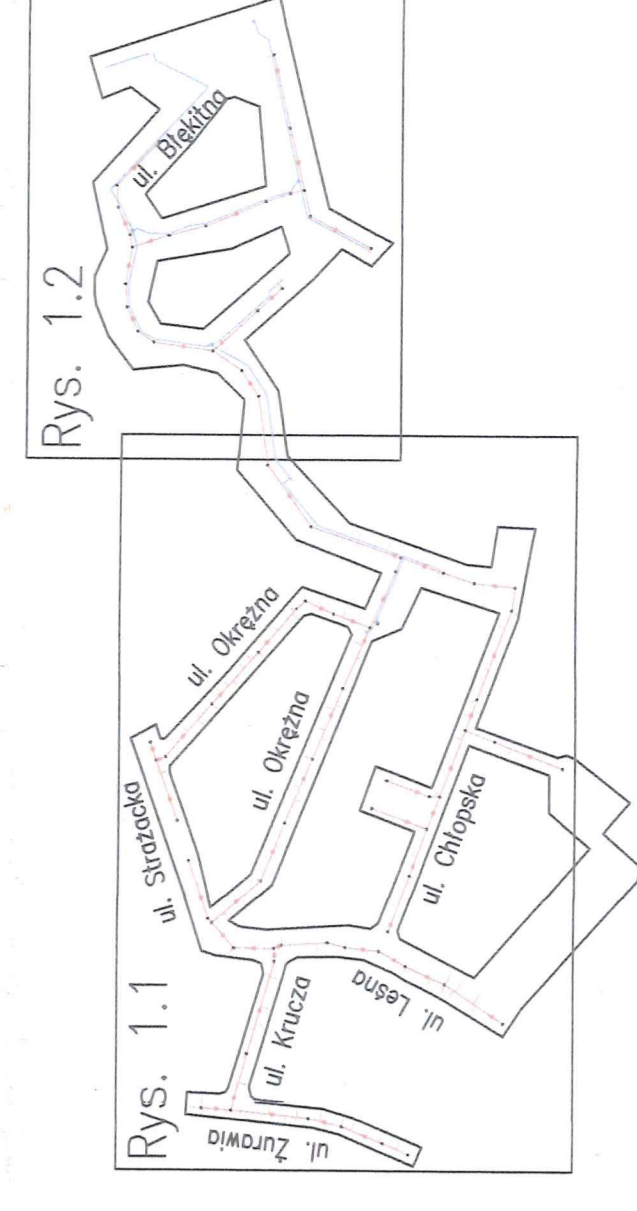
**Hubert Toma**

Wzrostowa Przemysłowa Robit Inżynierska Sp. z o.o. 81-587 Gdynia, ul. Pod Górnicy 35/7 Adres korespondencyjny: ul. Słoneczna 7a, 81-198 Kc	
PROJEKT BUDOWLANY	
Budowa kanalizacji sanitarnej w rejonie ul. Chłopskiej, Krucaj, Łezaj, Żarniej i Okrężnej w rozbiórce sieci wodociągowej	
Investor:	Gmina Wejherowo, ul. Transportowa 1, 84 - 200 Wejherowo
Projektant:	mgr inż. Forytek Miłkiewicz
Sprawozdawca:	inż. Mariusz Olszak
Projekt zrealizowany na terenie	
Data: październik 2020r. Skala:	

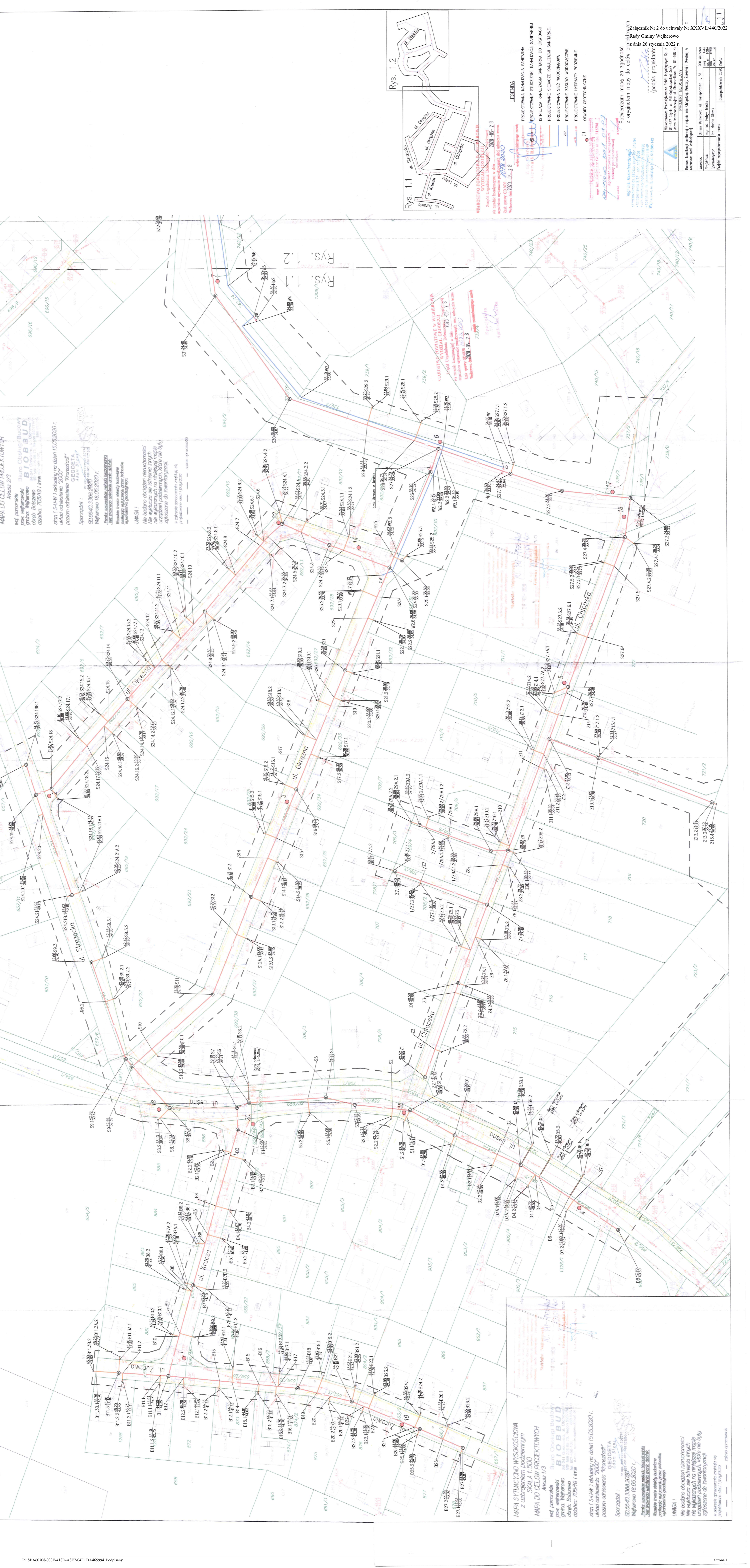
Potwierdzam mapę za zgodność z oryginałem mapy do celów projektowych  
 (podpis projektanta)

*mgr inż. Kazimierz Grubba*  
 nr uprawnień: 10201/10/2019  
 adres: ul. Kłopotnicka 11, 81-100 Wejherowo

- LEGENDA**
- PROJEKTOWANA KANALIZACJA SANITARNA
  - PROJEKTOWANE STUDZIENKI KANALIZACJI SANITARNEJ
  - ISTNIEJĄCA KANALIZACJA SANITARNA DO LIKWIDACJI
  - PROJEKTOWANE SIECIACZE KANALIZACJI SANITARNEJ
  - PROJEKTOWANA SIEĆ WODOCIĄGOWA
  - PROJEKTOWANE ZASŁY WODOCIĄGOWE
  - PROJEKTOWANE HYDRANTY PODZIEMNE
  - OTWORY GEOTECHNICZNE



Rys. 1.1  
 Rys. 1.2



MAPA DO CELÓW PROJEKTYWNYCH  
 skala: 1:500  
 Wzrost: 10.05.2020  
 Projektant: BIOPROJEKT  
 ul. Słowackiego 10, 01-644 Warszawa  
 tel. 22 632 10 10, 22 632 10 11  
 e-mail: bioprojekt@wp.pl  
 data: 10.05.2020

stan: S4-W / aktualizacja: 15.05.2020  
 pod nazwą: "Kanalizacja"  
 Geodeta: GEODETA  
 ul. Słowackiego 10, 01-644 Warszawa  
 tel. 22 632 10 10, 22 632 10 11  
 e-mail: geodeta@wp.pl  
 data: 15.05.2020

Wzrost: 10.05.2020  
 Projektant: BIOPROJEKT  
 ul. Słowackiego 10, 01-644 Warszawa  
 tel. 22 632 10 10, 22 632 10 11  
 e-mail: bioprojekt@wp.pl  
 data: 10.05.2020

stan: S4-W / aktualizacja: 15.05.2020  
 pod nazwą: "Kanalizacja"  
 Geodeta: GEODETA  
 ul. Słowackiego 10, 01-644 Warszawa  
 tel. 22 632 10 10, 22 632 10 11  
 e-mail: geodeta@wp.pl  
 data: 15.05.2020

Wzrost: 10.05.2020  
 Projektant: BIOPROJEKT  
 ul. Słowackiego 10, 01-644 Warszawa  
 tel. 22 632 10 10, 22 632 10 11  
 e-mail: bioprojekt@wp.pl  
 data: 10.05.2020

stan: S4-W / aktualizacja: 15.05.2020  
 pod nazwą: "Kanalizacja"  
 Geodeta: GEODETA  
 ul. Słowackiego 10, 01-644 Warszawa  
 tel. 22 632 10 10, 22 632 10 11  
 e-mail: geodeta@wp.pl  
 data: 15.05.2020

Wzrost: 10.05.2020  
 Projektant: BIOPROJEKT  
 ul. Słowackiego 10, 01-644 Warszawa  
 tel. 22 632 10 10, 22 632 10 11  
 e-mail: bioprojekt@wp.pl  
 data: 10.05.2020

stan: S4-W / aktualizacja: 15.05.2020  
 pod nazwą: "Kanalizacja"  
 Geodeta: GEODETA  
 ul. Słowackiego 10, 01-644 Warszawa  
 tel. 22 632 10 10, 22 632 10 11  
 e-mail: geodeta@wp.pl  
 data: 15.05.2020

Wzrost: 10.05.2020  
 Projektant: BIOPROJEKT  
 ul. Słowackiego 10, 01-644 Warszawa  
 tel. 22 632 10 10, 22 632 10 11  
 e-mail: bioprojekt@wp.pl  
 data: 10.05.2020

