

**UCHWAŁA NR XVIII/187/2016
RADY GMINY WEJHEROWO**

z dnia 30 marca 2016 r.

w sprawie uchwalenia uaktualnionego Planu Odnowy Miejscowości Gościcino

Na podstawie art. 18 ust. 2 pkt. 6 ustawy z dnia 8 marca 1990 roku o samorządzie gminnym (tekst jednolity Dz. U. z 2015 r., poz. 1515 z późn. zm.)¹⁾ oraz art. 5 ust. 1 pkt 20 ustawy z dnia 7 marca 2007 r. o wspieraniu rozwoju obszarów wiejskich z udziałem środków Europejskiego Funduszu Rolnego na rzecz Rozwoju Obszarów Wiejskich w ramach Programu Rozwoju Obszarów Wiejskich na lata 2007-2013 (tekst jednolity Dz. U. z 2013 r., poz. 173 z późn zm.)²⁾

**Rada Gminy Wejherowo
uchwala, co następuje:**

§ 1.

Uchwala się uaktualniony Plan Odnowy Miejscowości Gościcino na lata 2011–2020 stanowiący załącznik do niniejszej uchwały.

§ 2.

Traci moc Plan Odnowy Miejscowości Gościcino na lata 2011-2020 uchwalony Uchwałą Nr XII/113/2011 Rady Gminy Wejherowo z dnia 28 września 2011 r.

§ 3.

Wykonanie uchwały powierza się Wójtowi Gminy Wejherowo.

§ 4.

Uchwała wchodzi w życie z dniem podjęcia.

Przewodniczący Rady

Hubert Toma

¹⁾ zmiany: Dz.U. z 2015 r. poz. 1045, poz. 1890.

²⁾ zmiany: Dz.U. z 2015 r. poz. 349; z 2016 r. poz. 337.

Plan Odnowy Miejscowości

Gościcino

(kaszub. *Gòscëcëno*)

na lata 2011-2020

Gmina wiejska Wejherowo; Powiat Wejherowski;
Województwo Pomorskie



Wejherowo
Lipiec, 2011 r.

Plan Odnowy Miejscowości Gościcino na lata 2011-2020

Opracowano w wyniku konsultacji społecznych, przy współpracy z Sołtysem, Radą Sołecką i przedstawicielami aktywnych mieszkańców.

Sołtys: Tadeusz Danilczyk

Rada Sołecka w składzie:

- 1. Bożena Gawęda**
- 2. Mirosław Cirocki**
- 3. Zenon Pieper**
- 4. Jacek Lange**

„Plan Odnowy Miejscowości Gościcino na lata 2011-2020” został przyjęty jako:

Załącznik do uchwały nr 2/2011
Zebrania Wiejskiego z dnia 12.09.2011 r.

„Plan Odnowy Miejscowości Gościcino na lata 2011-2020” został przyjęty jako:

Załącznik do uchwały nr XII/113/2011
Rady Gminy Wejherowo z dnia 28 września 2011 r.

„Plan Odnowy Miejscowości Gościcino na lata 2011-2020” został uaktualniony jako:

Załącznik do uchwały nr XVIII/187/2016
Rady Gminy Wejherowo z dnia 30.03.2016 r.

Opracowanie i nadzór merytoryczny nad „Planem Odnowy Miejscowości Gościcino na lata 2011-2020”, dr inż. Ryszard Zarudzki (konsultant zewnętrzny), współpraca Piotr Hebda pracownik Urzędu Gminy Wejherowo.

Plan Odnowy Miejscowości Gościcino na lata 2011-2020

Spis treści	Strona
Wstęp i metodologia pracy nad planem odnowy	4
1. Charakterystyka miejscowości	6
1.1 Podstawowe dane	6
1.2 Rys historyczny	9
2. Inwentaryzacja zasobów służących odnowie miejscowości	9
2.1 Zabudowa architektoniczna	9
2.2 Uwarunkowania geograficzno-przyrodnicze	9
2.3 Walory turystyczne	11
2.4 Warunki klimatyczne, glebowe i rolnicze	11
2.5 Źródła utrzymania mieszkańców	14
2.6 Infrastruktura techniczna	16
2.7 Infrastruktura społeczna	19
3. Analiza SWOT – ocena mocnych i słabych stron miejscowości	24
4. Priorytety i cele szczegółowe wraz z wykazem zadań inwestycyjnych lub przedsięwzięć Planu Odnowy Miejscowości	27
4.1 Karty zadań inwestycyjnych i przedsięwzięć aktywizujących społeczność lokalną	30
5. Harmonogram wdrażania Planu Odnowy Miejscowości	35
6. Podstawowe informacje o finansowaniu Planu Odnowy Miejscowości (projekt budżetu)	40
7. Wyszczególnienie i krótka charakterystyka obszarów o szczególnym znaczeniu dla mieszkańców	50
8. Zgodność Planu Rozwoju Miejscowości z dokumentami strategicznymi dotyczącymi rozwoju obszarów wiejskich	52
9. Zasady wdrażania Planu Odnowy Miejscowości, monitorowanie i ewaluacja	55
10. Harmonogram opracowania Planu Odnowy Miejscowości	57
11. Załącznik nr 1. Karty zadań inwestycyjnych i przedsięwzięć aktywizujących społeczność lokalną w okresie realizacji Planu Odnowy Miejscowości – pozostałe karty zadań które mogą być finansowane z innych źródeł	61

Plan Odnowy Miejscowości Gościcino na lata 2011-2020

Wstęp i metodologia pracy nad planem odnowy

Praca nad Planem Rozwoju Miejscowości trwała blisko 7 miesięcy i przebiegała w kilku etapach. Dla zapewnienia jak najszerszego udziału mieszkańców zorganizowano kilka spotkań konsultacyjnych.

Podstawową odpowiedzialność za organizację spotkań ponosił sołtys, Rada Sołecka i koordynator gminny. Do zadań wymienionych osób należało powiadamianie mieszkańców o spotkaniu, organizacja spotkania, przekazywanie materiałów, uczestnictwo w dodatkowych konsultacjach i spotkaniach, stały kontakt z koordynatorem gminnym i konsultantem zewnętrznym, systematyczne przekazywanie opracowanych materiałów mieszkańcom, nanoszenie poprawek i uzupełnień, konsultowanie opracowanych materiałów z mieszkańcami i przekazywanie ich rezultatów. Konsultant zewnętrzny odpowiadał za merytoryczny przebieg spotkań, zebranie informacji i ostateczne opracowanie planu odnowy.

Pierwsze spotkanie konsultacyjne i jego rezultaty. Na pierwszym spotkaniu poinformowano mieszkańców o celach i zasadach opracowania planu odnowy miejscowości. Szczegółowo omówiono charakterystykę miejscowości, dokonano analizy zasobów. Określono główne problemy rozwojowe. Zebrane informacje posłużyły do opracowania charakterystyki miejscowości (patrz rozdział 1) i inwentaryzacji zasobów służących odnowie miejscowości (rozdział 2). Ta część planu odnowy kończy się analizą SWOT oraz podsumowaniem sytuacji rozwojowych z wskazaniem głównych barier i szans rozwojowych (rozdział 3).

Na pierwszym spotkaniu uzgodniono, że wszyscy zainteresowani mieszkańcy poprzez wykorzystanie forum internetowego, pocztę elektroniczną, przekazaną notatką, przekaz słowy lub w dowolny inny sposób (list) będą mogli zgłaszać swoje propozycje problemów do rozwiązania. W oparciu o informacje zebranych od mieszkańców opracowano „drzewo problemów”. Problemy poddano analizie, pogrupowano, a następnie opracowano „drzewo celów”. Na tej podstawie przygotowano listę obszarów problemowych. Następnie przygotowano propozycję priorytetów, celów i zadań lub przedsięwzięć eliminujących lub ograniczające istniejące problemy lub bariery rozwojowe miejscowości.

Ostatnim elementem pierwszego spotkania było uzgodnienie, kto będzie reprezentował mieszkańców w dalszych pracach nad planem odnowy i konsultowaniem kolejnych elementów dokumentu. Utworzono nieformalną grupę odnowy miejscowości w skład której weszli, sołtys, radny, rada sołecka, aktywni mieszkańcy zainteresowani pracą w zespole.

Drugie spotkanie konsultacyjne. Przed drugim spotkaniem konsultacyjnym przedstawiciele mieszkańców (sołtys, rada sołecka, radny, inni aktywni mieszkańcy) otrzymali opracowane po pierwszym spotkaniu propozycje priorytetów, celów i zadań. Wcześniej każdy mieszkaniec miejscowości miał możliwość zapoznania się z materiałami poprzez ogólnie dostępną stronę UG Wejherowo: www.ug.wejher.pl.

Drugie spotkanie poświęcone było szczegółowemu omówieniu priorytetów, celów i zadań. Rezultaty tych prac przedstawiono w rozdziale 4. Następnie rozpoczęto pracę nad opracowaniem kart zadań przyjętych do realizacji. Karty dotyczyły wybranych przez mieszkańców istotnych dla rozwoju miejscowości zadań i przedsięwzięć. Każda opracowana karta zawiera takie same informacje: nazwę zadania, priorytetu i celu którego dotyczy, przeznaczenie zadania, harmonogram jego realizacji, szacunkową kwotę końcową i wskazanie źródła jego pozyskania (patrz rozdział 4.1). Praca nad kartami zadań była rozłożona w czasie i trwała do momentu trzeciego spotkania konsultantów z grupą odnowy miejscowości.

Ważnym elementem dla opracowanego Planu Odnowy Miejscowości było i jest to, że identyfikując planowane zadania inwestycyjne i przedsięwzięcia aktywizujące społeczność lokalną nie ograniczono się wyłącznie do tych które kwalifikują się do wsparcia w ramach **działania „Odnowa i rozwój wsi”**. Opracowany Plan Odnowy Miejscowości ma zawierać wszystkie potrzeby mieszkańców, nie tylko te które kwalifikują się do wsparcia finansowego w ramach działania „Odnowa i rozwój Wsi”. Należy pamiętać, że realizacji zadań które wykraczają możliwości programu mogą być finansowane w ramach innych funduszy (np. Regionalnego Programu Operacyjnego dla Województwa Pomorskiego, PO Infrastruktura i Środowisko, PO Kapitał Społeczny, Funduszu Sołeckiego, budżetu gminy i innych aktualnie dostępnych środków).

Trzecie spotkanie konsultacyjne. Kolejne spotkanie konsultacyjne z grupą mieszkańców odpowiedzialną za opracowanie Planu Odnowy Miejscowości dotyczyło głównie uzgodnień związanych z harmonogramu wdrażania w poszczególnych latach, (rozdział 5). Określono również

Plan Odnowy Miejscowości Gościcino na lata 2011-2020

szacunkowe propozycje kosztów związane z realizacją wybranych zadań i przedsięwzięć, (rozdział 6). Ponadto przeanalizowano z jakich źródeł można będzie skorzystać przy wdrażaniu planu. Realizację uzgodnionych zadań podzielono na dwa etapy, pierwszy związany jest z aktualnym okresem programowania do roku 2013, drugi to czas wdrażania Funduszy Strukturalnych Unii Europejskiej w perspektywie finansowej 2014-2020. Następnie omówiono również wyniki uzgodnień z przedstawicielami Urzędu Gminy dotyczącymi wsparcia finansowego dla realizacji wybranych zadań o szczególnym znaczeniu dla mieszkańców (rozdział 7).

Opracowany Plan Odnowy Miejscowości nie jest dokumentem zamkniętym. Na każdym etapie jego wdrażania wraz z zmieniającymi się okolicznościami i wymaganiami będzie możliwość jego uzupełniania, poprawiania i udoskonalania.

Każde z wymienionych spotkań było dokumentowane, listy obecności zostały zarchiwizowane, w niektórych przypadkach została zrobiona dokumentacja fotograficzna spotkań (patrz rozdział 10).

Ostatnim elementem pracy nad Planem Odnowy Miejscowości było opracowanie zebranych materiałów. Za tą część pracy odpowiedzialny był konsultant zewnętrzny przy współpracy koordynatora gminnego. Zebrane dane poddano szczegółowej analizie, uzupełniono informacje zebrane na podstawie danych statystycznych udostępnione przez Urząd Gminy, wykorzystano lokalną bazę danych statystycznych GUS Pomorskiego Oddziału Regionalnego w Gdańsku. Korzystano również z informacji udostępnionych przez mieszkańców miejscowości dla której opracowano plan odnowy, lub innych danych historycznych z zasobów bibliotecznych, archiwów i dostępnych danych z Internetu.

Dodatkowo w rozdziale 8 umieszczono informację o tym w jakim zakresie opracowany plan odnowy miejscowości jest zgodny z dokumentami strategicznymi rozwoju obszarów wiejskich na różnych poziomach od gminy, poprzez powiat, województwo i kraj, a skończywszy na Unii Europejskiej. Odnowa miejscowości to nie tylko opracowany dokument, to proces społeczny dziejący się wewnątrz danej miejscowości. Jeśli ma on być trwały i w perspektywie 5 do 10 lat dokonać widocznych zmian powinien opierać się na odpowiednich zasadach. Propozycję takich zasad przedstawiono w rozdziale 9. Natomiast ostatni rozdział zawiera szczegółowy opis pracy jaka została wykonana dla opracowania Planu Odnowy Miejscowości Gościcino na lata 2011-2020.

Tak zebrane dane i opracowane informacje przedstawiono w 10 rozdziałach zgodnie z informacjami podanymi w spisie treści.

Ostatnim etapem opracowania planu odnowy było przyjęcie Uchwały Zebrania Wiejskiego mieszkańców o zatwierdzeniu do realizacji „Planu Odnowy Miejscowości na lata 2011- 2020”. Następnie Rada Gminy podjęła podobne czynności, Uchwałę na posiedzeniu Rady Gminy o przyjęciu planu do wdrażania. Teraz pozostaje już tylko codzienna zespołowa praca nad wdrażaniem zadań i przedsięwzięć aktywizujących lokalną społeczność i przyczyniających się do rozwoju miejscowości.

Wypracowany w opisany powyżej sposób plan odnowy miejscowości przy szerokim jego uspołecznianiu i wspólnej pracy przedstawicieli miejscowości jest czymś więcej niż tylko dokumentem planistycznym potrzebnym wyłącznie w przypadku ubiegania się o wsparcie finansowe. Powinien stać się z jednej strony analizą aktualnych zasobów miejscowości, zidentyfikowaniem z jednej strony barier rozwojowych, z drugiej szans i poszukiwaniem sposobów na rozwiązywanie istniejących problemów. Kluczem do tego są wypracowane priorytety i cele dla rozwoju lokalnej społeczności. Konkretnym celem zostały przyporządkowane zadania do realizacji. Zadania ukierunkowane są to podstawowe aktywności, w wyniku których ma się poprawić jakość i standard życia społeczności wiejskiej. Od realizacji małych projektów zależy sukces w postaci procesu zmian istniejącej rzeczywistości na lepszą, taką w której życie na wsi nie będzie znacznie odbiegać od życia w mieście, a nawet w wielu aspektach przewyższać je. To właśnie „małe projekty” są kluczem do „wielkich, małych zmian”.

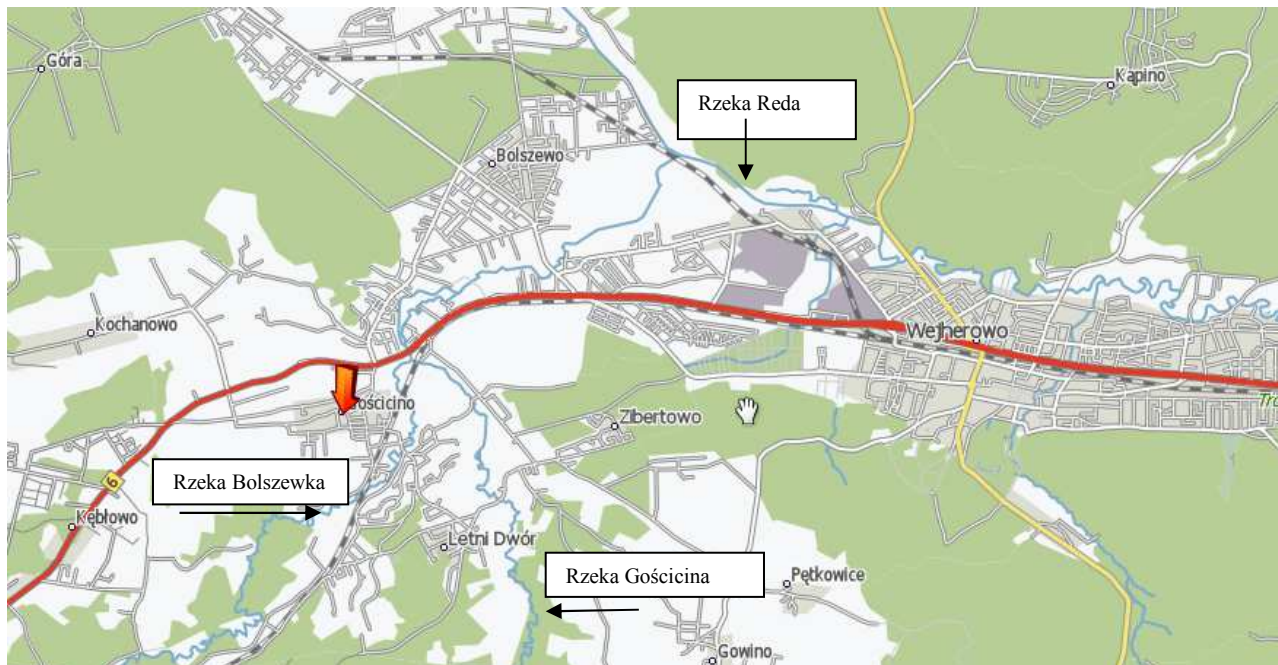
Funduszy zawsze będzie za mało, potrzeby zawsze większe niż możliwości. Dlatego ważniejsze jest uświadomienie sobie etapu rozwoju, poszukanie satysfakcji osobistej z wykonywania codziennych obowiązków, w tym również tych wykonywanych dla innych, dla dobra wspólnego naszej małej społeczności mieszkańców. Dlatego tak wnikliwie i dokładnie w wstępie przedstawiono analizę tego jak pracowano nad planem odnowy, nad jego metodyką pracy. Warto sobie uświadomić, że plan odnowy miejscowości opracowali mieszkańcy, to oni są jego autorami. Doradcy zewnętrzni czy koordynator mają tylko wspierać te działania, pomóc opracować technicznie dokument który wynika z potrzeb i aktywności mieszkańców.

**Mieszkańcy miejscowości Gościcino -
Autorzy opracowania.**

1. Charakterystyka miejscowości

1.1 Podstawowe dane

Gościcino (kaszb. *Gòścëcëno*) – duża wieś kaszubska w Polsce położona w województwie pomorskim, w powiecie wejherowskim, w gminie Wejherowo. Gościcino - wieś usytuowana na zachód od Wejherowa, przy trasie Wejherowo - Lębork (droga krajowa E-6), nad dopływem Redy - rzeką Bolszewką i Gościciną, (patrz mapa poniżej).



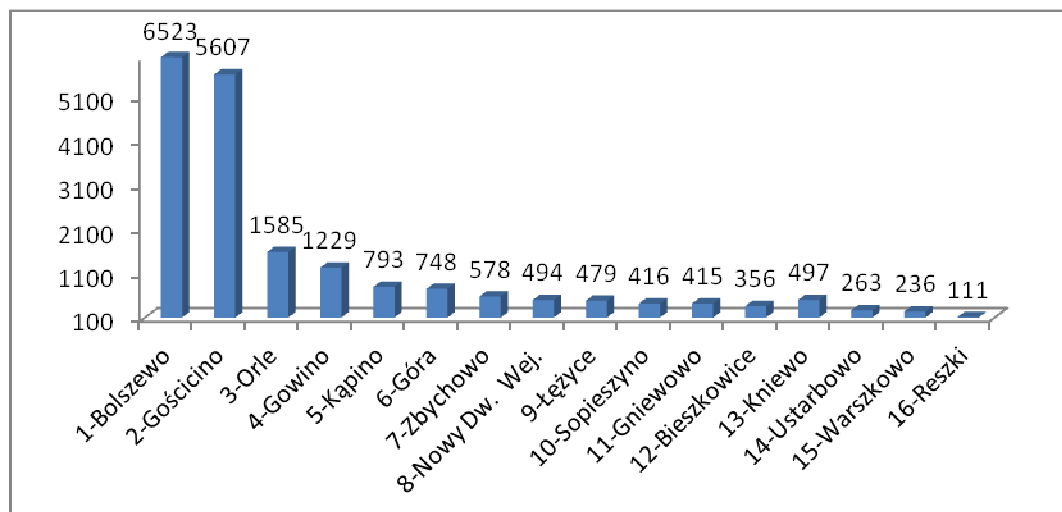
Gościcino to bardzo szybko rozwijająca się wieś położona nad **rzekami Bolszewką i Gościciną**. Obecnie pełni funkcję mieszkaniową i przemysłowo-usługową. We wsi Gościcino prawie całkowicie zanikła funkcja rolnicza. Ciągłe przeznaczają się nowe ziemie pod zabudowę. Liczba mieszkańców Gościcina każdego roku zwiększa się. Przez wieś Gościcino biegnie linia kolejowa Gdańsk - Stargard Szczeciński oraz droga krajowa nr 6. We wsi Gościcino znajduje się stacja kolejowa **Gościcino Wejherowskie**. Kolejowy ruch pasażerski obsługiwany jest przez pociągi oraz trójmiejską SKM. **Komunikacja Miejska MZK w Wejherowie** linia nr 1, nr 3, nr 7, nr 10, nr 12, nr 13.

We wsi znajduje się szkoła podstawowa wraz z kompleksem boisk wielofunkcyjnych oraz salą gimnastyczną, przedszkole, kościół, poczta, bank, ośrodek zdrowia, stacja PKP, komunikacja MZK, jednostka OSP, fabryka krzesel oraz 63 podmioty gospodarcze. Obecnie budują się nowe zakłady w utworzonej strefie przemysłowej (wzdłuż drogi krajowej E-6).

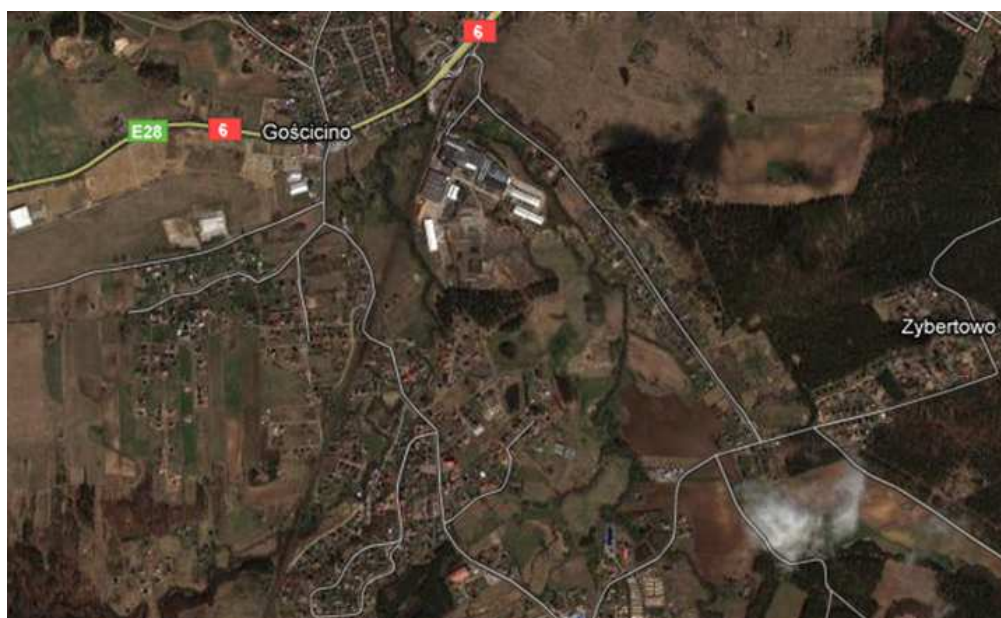
Gościcino jest jedną z dwóch (po Bolszewie) największych miejscowościami w gminie Wejherowo (patrz wykres poniżej). W Gościcinie mieszka 5607 osób, co stanowi 27,7% całej populacji mieszkańców gminy Wejherowo. W ostatnich 9 latach (za okres 2002 – 2011) liczba mieszkańców zwiększyła się o 1208 osób (21%), z 4399 mieszkańców w 2002 do 5607 w 2010. Analizując strukturę wiekową obywateli Gościcina stwierdzono, że 63% mieszkańców jest w wieku produkcyjnym (kobiety 18-60 lat, mężczyźni 18-65 lat). W wieku emerytalnym jest około 500 mieszkańców (9,7%). Dzieci i młodzież to nieznacznie ponad czwarta część społeczności (około 1500 osób, 27% ogółu mieszkańców).

Przedstawione informacje powinny być wykorzystane przy planowaniu zajęć edukacyjnych, sportowych, rekreacyjnych w miejscowości.

Liczba mieszkańców Gościna na tle pozostałych sołectw gminy Wejherowo



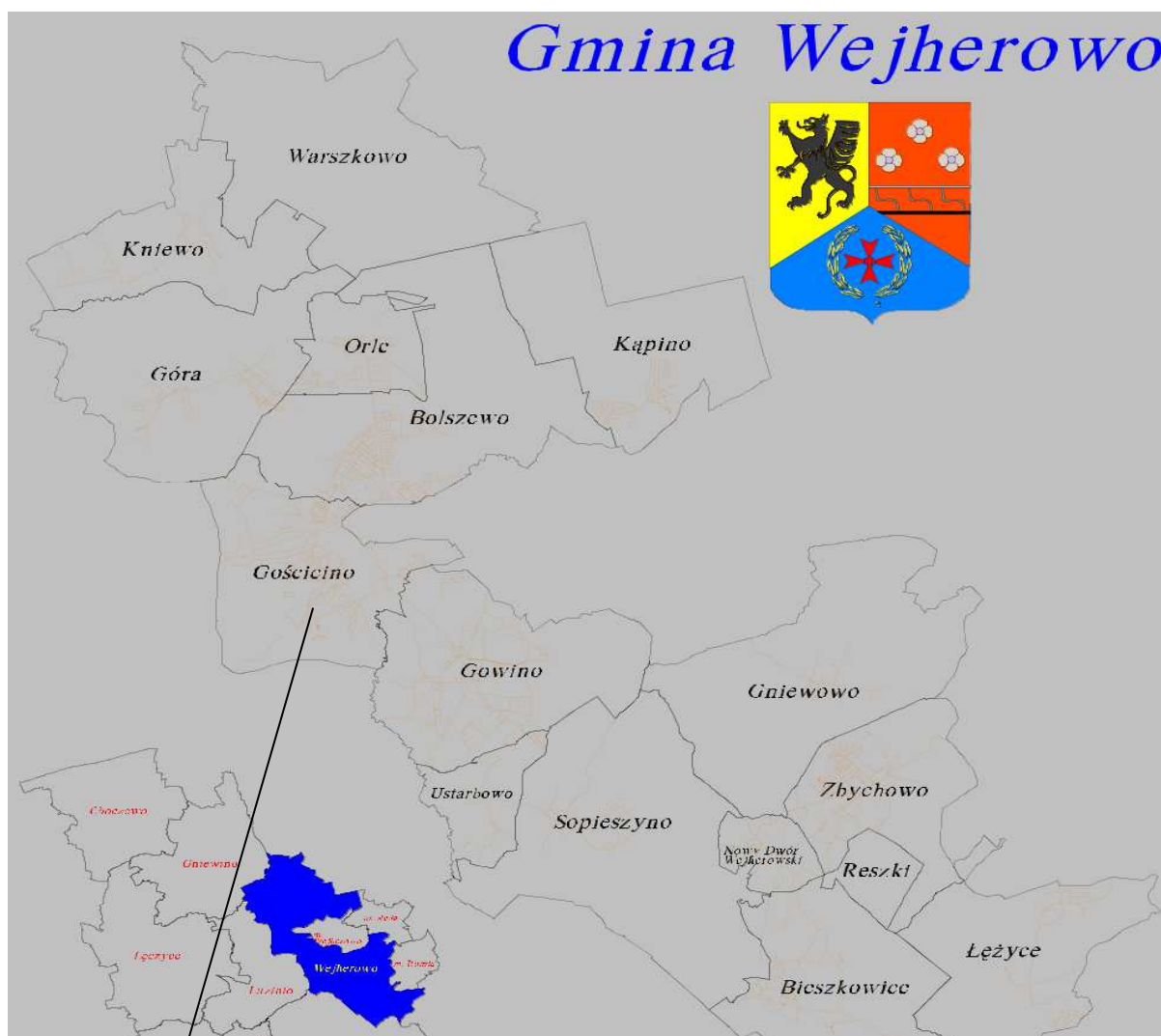
Źródło: UG Wejherowo



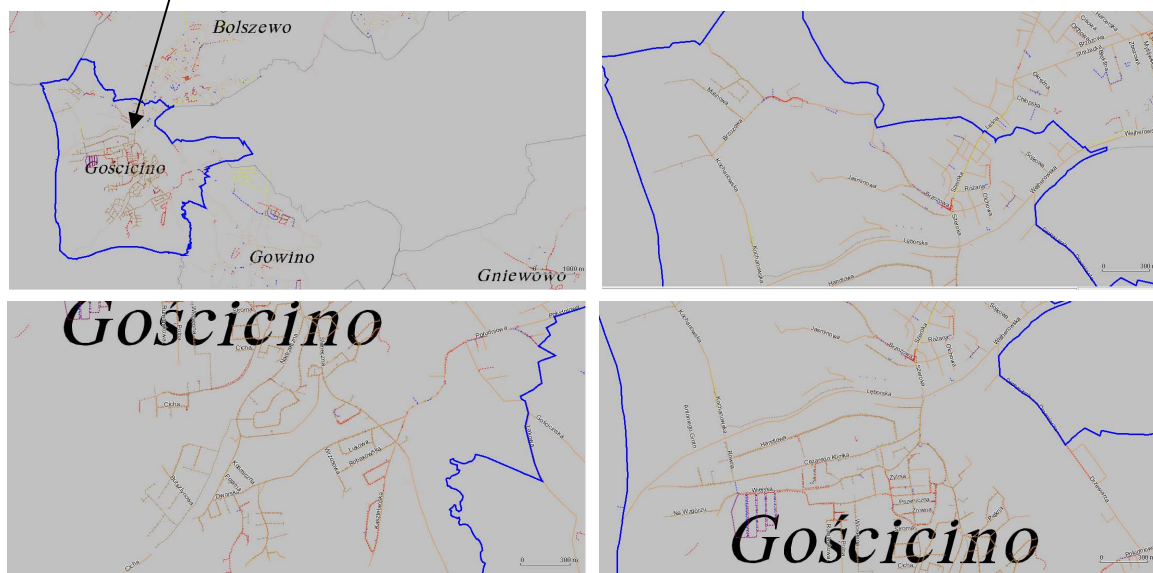
Wielodrożny układ dróg, Gościcino i jej części „z lotu ptaka”

Przedstawiona poniżej mapa obrazuje gminę Wejherowo z zaznaczonymi obwodami podziału geodezyjnego wszystkich sołectw z wyróżnieniem miejscowości Gościcino. W skład miejscowości wchodzi integralne jej części określane jako Letni Dwór, Zielony Dwór i przysiółek Zybortowo¹. Zgodnie z statutem sołectwa organem uchwałodawczym i kontrolnym dla miejscowości Gościcino jest zebranie wiejskie (zebranie ogółu mieszkańców), natomiast wykonawczym sołtys. Działalność sołtysa wspomaga rada sołecka, która jest organem doradczym. Sołtys ma prawo do brania udziału i występowania na forum rady gminy (nie ma on jednak tam prawa głosu). Od 2009 roku miejscowość dysponuje funduszem sołeckim. Więcej informacji na temat funduszu sołeckiego przedstawiono w opisie do Rozdziału 6 – Podstawowe informacje o finansowaniu Planu Odnowy Miejscowości.

¹ Zybortowo (Zibertowo) przysiółek miejscowości Gościcino. Przysiółek – skupisko kilku gospodarstw położonych poza zabudową stanowiącą integralną część wsi. W różnych regionach Polski używa się innych nazw na oznaczenie przysiółków: rola, kolonia lub osiedle.



Mapa obszaru gminy wiejskiej Wejherowo z podziałem na sołectwa



Gościcino z zaznaczonymi konturami ulic

Obecnie miejscowość Gościcino stanowi blisko 7 % powierzchni gminy Wejherowo i prawie 28% liczby wszystkich jej mieszkańców.

1.2 Rys historyczny

Gościcino należy do najstarszych wsi na Pomorzu. Wymienione zostało po raz pierwszy w 1292 roku jako Gossino, gdy zmarł właściciel wsi Mastwin II podarował ją Gniewomirowi. W 1400 roku obowiązywało tu jeszcze prawo polskie, według którego płacono podatki. W XVIII wieku była to wieś szlachecka, w której znajdowała się też karczma i młyn. Do końca XIX wieku Gościcino stanowiło klasyczną ulicówkę. Dopiero od lokalizacji pod koniec XIX wieku fabryki mebli na miejscu dawnej papierni rozpoczęła się rozbudowa wsi w kierunku południowym, wzdłuż doliny Gościcinki. W 1923 roku wieś liczyła 1100 mieszkańców. W latach 1975-1998 miejscowość administracyjnie należała do województwa gdańskiego. Na dzień 31 grudnia 2010 liczy 5607 mieszkańców.

2. Inwentaryzacja zasobów służących odnowie miejscowości

2.1 Zabudowa architektoniczna

Przedstawione wcześniej mapy miejscowości Gościcino wskazują, że zabudowa, układ dróg ma charakter wielodrożny (zwany również kupowym). Taki schemat zabudowy opiera się na nieregularnym układzie dróg. Zabudowa mieszkaniowa wsi jest zróżnicowana pod względem charakteru, jak i stanu technicznego, rozproszona.

W miejscowości Gościcino zabudowa jednorodzinna i siedliskowa obejmowała w 2010 roku 1043 budynki.

Budynki mieszkalne	(NSP 2002 rok)		2010 rok*
Budynki ogółem	bud.	819	1043
Mieszkania ogółem	mieszk.	1119	1425
Ludność w mieszkaniach	osoba	4399	5607

NSP - Narodowy Spis Powszechny

*Dane UG Wejherowo

Jak wskazują dane statystyczne (NSP 2002 rok) w Gościcinie jest 114 mieszkań wybudowanych przed 1918 rokiem. W latach 1918-1944 wybudowano 96 mieszkań. W latach 1945-1978 odpowiednio 397, natomiast w latach 1979 – 2002 – 512 mieszkań. W okresie 2003-2010 wybudowano łącznie 306 mieszkań w 224 powstałych w tym okresie budynków mieszkalnych.

2.2 Uwarunkowania geograficzno-przyrodnicze

Gmina Wejherowo położona jest w granicach trzech mezoregionów² (czyli obszarów o wspólnych cechach) fizyczno-geograficznych. Od północy jest to Wysoczyzna Żarnowiecka, następnie Pradolina Redy – Łeby, oraz największy obszar gminy (blisko 60% całkowitej powierzchni) należy do Wysoczyzny Pojezierza Kaszubskiego. Każdy z wymienionych obszarów charakteryzują się pewnym stopieniem wewnętrznej jedności wynikający z ich położenia geograficznego, historii rozwoju, charakteru procesów geograficznych. Gościcino położone jest w Pradolinie Redy-Łeby (patrz rysunek obok).

Na obszarze Pradoliny Redy-Łeby największym ciekim powierzchniowym jest rzeka Reda. Obszar jej zlewni obejmuje większość terenu położonego w zachodniej, południowo-zachodniej i środkowej części gminy. Na terenie gminy rzeka płynie wykorzystując szerokie dno Pradoliny Redy - Łeby na odcinku o długości ponad 10 km.



² **Mezoregion** (*mezoregion fizycznogeograficzny*) – jednostka podziału fizycznogeograficznego obszaru, obejmująca większy teren o zbliżonych cechach środowiskowo-krajobrazowych. **Regionalizacja fizycznogeograficzna** - rodzaj regionalizacji polegający na wydzieleniu w przestrzeni pewnych obszarów - regionów fizycznogeograficznych, które wykazują pewien stopień wewnętrznej jedności wynikający z ich położenia geograficznego, historii rozwoju, charakteru współczesnych procesów geograficznych oraz wzajemnego powiązania poszczególnych elementów tworzących daną jednostkę.

Plan Odnowy Miejscowości Gościcino na lata 2011-2020

Rzeka Reda przyjmuje kilka większych dopływów odprowadzających wody z obszaru, w tym rzeki Bolszewkę i Gościcinę które to przepływają przez obszar miejscowości Gościcino.

Konieczna jest ochrona przeciwpowodziowa na rzekach Gościcinie i Bolszewce. Rzeka Gościcina i Bolszewka są jednymi z głównych rzek przepływających przez obszary zabudowane Gościcina. Przez ostatnich 5 lat wielokrotnie podnosił się ich poziom powodując zalewanie ulic Słonecznej, ul. Księżycowej i ul. Nadrzecznej (przy rz. Gościcinie) oraz ul. Drzewiarza i ul. Robakowskiej (przy rz. Bolszewce). Spowodowane jest to nieuregulowanym torem rzek oraz brakiem zbiorników retencyjnych. W ramach realizowanego zadania należałoby kompleksowo uregulować na w/w odcinku bieg rzeki oraz odbudować wały przeciwpowodziowe i wybudować zbiorniki retencyjne.



Koryto rzeki Bolszewki w okolicy Gościcina

Obszar gminy jest wyraźnie zróżnicowany pod względem rozmieszczenia obszarów podmokłych, bagnisk i torfowisk. Zdecydowanie największym skupieniem terenów podmokłych stale i okresowo oraz bagnisk jest Pradolina Redy-Łeby. Na obszarach tych rozwijają się przeważnie torfowiska niskie zasilane głównie przez dopływ wód gruntowych. Większe powierzchniowo podmokłości i torfowiska niskie występują tu jedynie w dolinach większych rzek Bolszewki, Gościciny, i potoku Zagórskiej Strugi.

Obszar Pradolina Redy i Łeby posiada niekorzystne warunki ochrony jakości wód podziemnych. Głównymi czynnikami takiego stanu rzeczy jest bardzo płytkie występowanie wód podziemnych i ich bardzo słaba izolacja od powierzchni. Jedyną warstwą pełniącą rolę izolacyjną w stosunku do występujących tu wód podziemnych są torfy. Dlatego też istotne jest utrzymanie dotychczasowego ekstensywnego wykorzystywania tego obszaru jako łąki i pastwiska oraz niedopuszczenie do eksploatacji torfów i zmniejszania ich powierzchni oraz miąższości w inny sposób (np. kolejne melioracje).

Wody podziemne. Główne zbiorniki wód podziemnych wyznaczane są na podstawie przepisów Prawa Wodnego. Są to zbiorniki o dużych zasobach, korzystnych warunkach eksploatacyjnych, jednocześnie intensywnie wykorzystywane gospodarczo. Na obszarze dna **Pradolina Redy – Łeby** znajduje się Główny Zbiornik Wód Podziemnych - 110 (GZWP-110), udokumentowany dokumentacją hydrogeologiczną z 1994 roku i zatwierdzony decyzją ówczesnego Ministerstwa Ochrony Środowiska Zasobów Naturalnych i Leśnictwa w roku 1996.

Warunki klimatyczne obszaru gminy. Omawiany obszar położony jest pod względem klimatycznym w krainie klimatycznej wybrzeża Zatoki Gdańskiej. Położenie gminy w zasięgu oddziaływania termicznego zbiornika Morza Bałtyckiego wpływa na wydłużenie okresów przejściowych – przedwiośnia i przedzimia.

Charakterystycznymi cechami klimatu jest:

- małe amplitudy roczne, miesięczne i dobowe temperatury;
- niskie maksymalne i wysokie minimalne temperatury powietrza;
- opóźnienie termicznych pór roku;
- wydłużenie okresu przejściowego pomiędzy latem i zimą;
- niższe temperatury wiosną w stosunku do jesieni;

2.3 Walory turystyczne

W miejscowości Gościcino znajdują się zabytkowe domy, zbudowane na początku XX w. dla robotników fabryki mebli. Obiekty w miejscowości Gościcino wskazane przez Wojewódzkiego Konserwatora Zabytków znajdujące się w ewidencji gminy przedstawiono w tabeli poniżej. Przykładowo przy ul. Drzewiarza w Gościcinie warto obejrzeć zabytkowe domy zbudowane na początku XX w. dla robotników fabryki mebli.

Miejsca zabytkowe w Gościcinie

Lp.	Wyszczególnienie
1.	Domy mieszkalne na ul. Drzewiarza nr 25, 32, 33, 34, 29, 27, 26, 23, 28, 30, 31, 15,
2.	Dom gospodarczy – pralnia i dom mieszkalny na ul. Fabrycznej
3.	Kapliczka wiejska przy ul. Wiejskiej



Zabytkowe domy mieszkalne z początku XX w. przy ulicy Drzewiarza



Budowa Dworku Drzewiarza

2.4 Warunki klimatyczne, glebowe i rolnicze

Przydatność rolnicza gleb. Miejscowość Gościcino posiada 12 % (665 ha) gminnych zasobów Użytków Rolnych natomiast powierzchnia gruntów ornych wynosi 570 ha co stanowi 14 % zasobów gminnych.

Przydatność rolnicza gleb na omawianym terenie jest zróżnicowana. Dominują grunty orne zaliczane do żytnich kompleksów przydatności rolniczej. W dnie Pradoliny Redy – Łęby dużą powierzchnie zajmują kompleksy użytków zielonych i grunty zaliczane do kompleksów zbożowo-

Plan Odnowy Miejscowości Gościcino na lata 2011-2020

pastewnych. W tabeli poniżej przedstawiono charakterystykę środowiska przyrodniczego i jego zasoby. Jak wynika z przedstawionych danych w Gościcinie jest łącznie 138 ha łąk i pastwisk (co stanowi 16,8% wysokich Użytków Zielonych w gminie). Gleby użytkowane rolniczo zaliczane są do 3 kompleksu przydatności rolniczej (kompleks pszenno-wadliwy).



Tereny rolnicze w Gościcinie

Charakterystyka środowiska przyrodniczego i jego zasobów

Struktura użytków rolnych	Powierzchnia (w ha)	Udział do pow. ogółem w gminie (w %)
Powierzchnia miejscowości ogółem, w tym:	1312	6,8
Użytki rolne ogółem, w tym:	665	12,4
Grunty orne, w tym:	570	14,1
Grunty klasy III b	39	35,6
Grunty klasy IV a	115	15,0
Grunty klasy IV b	185	15,2
Grunty klasy V	151	11,8
Grunty klasy VI	76	11,6
Grunty klasy VI z	4	74,2
Sady	2	3,9
Łąki	89	7,4
Pastwiska	49	9,4

Obszary leśne na terenie gminy Wejherowo zajmują powierzchnie ok. 11 300 ha, co stanowi prawie 59 % powierzchni gminy. Na obszarze Gościcina jest 314 ha stanowią lasy o grunty leśne, to jest 26 % powierzchni miejscowości, ale tylko 2,7 % powierzchni lasów i gruntów leśnych w gminie. Mimo, że lasy zajmują część miejscowości w swojej powierzchni (314 ha), nie stanowi wielkiego obszaru gminnych zasobów leśnych (2,7%).

Lasy w omawianej strefie są stosunkowo nieliczne, a ich dominująca lokalizacja lub w dnie pradolina warunkuje pełnienie przez nie przede wszystkim funkcji ekologicznej. Zasady prowadzonej na ich terenie gospodarki leśnej powinny być podobne jak dla lasów pełniących funkcje glebo- i wodochronne, położonych w obszarach chronionego krajobrazu. Penetracja

Plan Odnowy Miejscowości Gościcino na lata 2011-2020

rekreacyjna lasów powinna być ograniczona do korzystania głównie z sieci dróg leśnych. Oprócz lasów na omawianym terenie brak innych znaczących walorów rekreacyjnych.

Charakterystyka wybranych elementów środowiska przyrodniczego i jego zasobów dla Gościcina

Wyszczególnienie	Powierzchnia (w ha)	Udział do pow. ogółem w gminie (w %)
Powierzchnia miejscowości ogółem, w tym:	1312	6,8
Użytki rolne ogółem	665	12,4
Lasy i grunty leśne	314	2,7
Grunty zadrzewione i zakrzewione	3	9,9
Grunty pod wodami płynącymi	9	8,0
Grunty pod rowami	4	5,1
Tereny komunikacyjne - drogi	75	16,8
Tereny komunikacyjne - tereny kolejowe i inne	17	56,3
Tereny mieszkaniowe, przemysłowe i inne zabudowane	134	21,7
Tereny niezabudowane	22	27,6
Tereny zielone i rekreacyjne	4	34,3
Tereny różne	1	3,7
Nieużytki	17	9,0

Gościcino jest położone na obszarach nie objęte ochroną na mocy Ustawy o Ochronie Przyrody. Nie oznacza to jednak, że nie występują na nich żadne ograniczenia wynikające z unormowań prawnych. Przykładowo rejon Gościcina objęty jest strefą wysokiej ochrony GZWP 110, związane jest z pewnymi rygorami w zagospodarowaniu przestrzennym.

W okresie od 2000 do 2011 roku liczba gospodarstw rolnych wzrosła nieznacznie z 115 do 121. Z analizy struktury obszarowej gospodarstw rolnych wynika, że okresie 10 lat znacznie wzrosła liczba małych, do 5 ha powierzchni gospodarstw rolnych, z 70 w roku 2000 do 81 w 2010 r. (patrz tabela poniżej).

Gospodarstwa rolne w Gościcinie stanowią 12,4 % wszystkich gospodarstw rolnych w gminie wiejskiej Wejherowo. Warto podkreślić jest to, że w gminie jest łącznie 974 gospodarstw będące podatnikami podatku rolnego.

Aktualnie w Gościcinie przygotowanych jest do sprzedaży 696 działek do 1h ha pod zabudowę mieszkaniową (stan za 2010 rok).

Liczba gospodarstw rolnych w miejscowości Gościcino na podstawie odprowadzonego podatku rolnego do UG Wejherowo (w okresie 2000 i 2010 rok)

Lp.	Miejscowość	Liczba gospodarstw							% w odniesieniu do wszystkich gospodarstw w
		Od 1 do 2 ha	Od 2 do 5 ha	Od 5 do 7 ha	Od 7 do 10 ha	Od 10 do 15 ha	Powyżej 15 ha	Ogółem	
1.	Gościcino (2000)	44	26	7	10	13	15	115	13,5
2.	Gościcino (2010)	54	27	9	8	11	12	121	12,4

Źródło: Dane UG Wejherowo

Plan Odnowy Miejscowości Gościcino na lata 2011-2020

Warte podkreślenia jest to, że w gminie jest łącznie 974 gospodarstw będące podatnikami podatku rolnego (dane UG Wejherowo). Natomiast zgodnie z danymi uzyskanymi z Pomorskiego Oddziału Agencji Restrukturyzacji i Modernizacji Rolnictwa w Gdyni w 2010 i 2011 roku liczba gospodarstw rolnych która ubiegała się o płatności bezpośrednie do gruntów rolnych wyniosła 283 wnioski. Oznacza to, w skali gminy rolnicy zajmujący się uprawą gruntów rolnych stanowią nie więcej niż 30% wszystkich podatników podatku rolnego. Brak jest danych ilu podatników podatku rolnego w miejscowości Gościcino ubiegało się o płatności do gruntów rolnych. Dlatego analiza rzeczywistej liczby gospodarstw rolnych zajmującej się uprawą roślin i hodowlą zwierząt w miejscowościach jest trudna do precyzyjnego ustalenia. Z szacunkowych wyliczeń wynika, że może to być liczba 30 do 40 gospodarstw.

Warto pamiętać, że wszystkie gospodarstwa rolne położone na obszarze miejscowości uprawnione są do wsparcia gospodarowania na obszarach nizinnych o niekorzystnych warunkach gospodarowania (tak zwane płatności ONW w ramach Programu Rozwoju Obszarów Wiejskich 2007 - 2013). Wymienione działanie jest instrumentem wsparcia finansowego gospodarstw rolnych położonych na obszarach, na których produkcja rolnicza jest utrudniona ze względu na niekorzystne warunki naturalne. Takie wsparcie potwierdza, że gospodarstwa rolne położone są na tym terenie mają naturalne utrudnienia i ograniczenia produktywności rolnictwa związane z niską jakością gleb, niekorzystnymi warunkami klimatycznymi, niekorzystnymi warunkami wodnymi, niesprzyjającą rzeźbą terenu czy wskaźnikami demograficznymi. Uzyskane wsparcie ma w części kompensować istniejące utrudnienia w stosunku do gospodarstw położonych poza granicami ONW.

2.5 Źródła utrzymania mieszkańców

Jak wynika z wcześniej przedstawionych danych rolnictwo, w zakresie uprawy użytków rolnych, chowu i hodowli zwierząt nie jest podstawowym źródłem utrzymania mieszkańców Gościcina. **Miejscowość utraciła swój charakter wiejski.** Na terenie Gościcina jest 63 podmioty gospodarcze, w tym największy pracodawca na omawianym terenie jest KLOSE - Gościęcińska Fabryka Mebli Sp. z o.o.. Zatrudnia ona ok. 500 pracowników. Jest to znany i ceniony w Polsce i Europie producent ekskluzywnych mebli.

Kolejnym jednym z największych pracodawców jest P.P.H.U. POLIPACK s.j. założona 1993 roku w Gościcinie. Od 17 lat specjalizuje się w produkcji wysokiej jakości opakowań z polipropylenu, polistyrenu i polietylenu do wyrobów kosmetycznych oraz farmaceutycznych o pojemności od 5ml do 8l. Posiadają Certyfikat Systemu Jakości ISO 9001:2008.



Logo firmy



Siedziba firmy P.P.H.U. POLIPACK s. j.

Plan Odnowy Miejscowości Gościcino na lata 2011-2020

Przy ul. Klimka 10 w Gościcinie posiada swoją siedzibę firma Promeco Sp. z o.o. specjalizująca się w dostarczaniu międzynarodowym klientom rozwiązań mechanicznych i elektrycznych głównie dla przemysłu transportowego, energetycznego oraz maszynowego. Jest dostawcą nowoczesnych rozwiązań, ukierunkowanym na spełnianie obecnych i przyszłych wymagań klientów.

Kolejnym przykładem jest przedsiębiorstwo Denwar - producent mebli pokojowych, stołów i krzeseł. Sukcesywnie kontynuujemy działalność na rynku od kilkunastu lat. Okres ten umożliwił zdobycie potrzebnego doświadczenia w produkcji wysokiej jakości mebli.

Firma M&P AutoCuby - od wielu lat zajmuje się produkcją oraz zabudową autobusów. Zabudowy wykonują na bazie nowych lub używanych Mercedesów Vito, Sprinter, Volkswagenów LT, Crafter oraz Iveco Daily (...) Oferują przebudowy obejmujące nadwozie oraz pełne wyposażenie wnętrza.

Obecnie powstają nowe zakłady w utworzonej strefie przemysłowej (wzdłuż drogi krajowej E-6). Gwarancją trwałości takich działań jest opracowany i uchwalony przez Radę gminy wiejskiej Wejherowo plan przestrzennego zagospodarowania dla tego obszaru.

Tereny strefy przemysłowej - w budowie (tu na razie jest ściernisko....)



W 2010 roku 500 mieszkańców posiadało zarejestrowaną działalność gospodarczą (tabela poniżej).

Aktywność gospodarcza mieszkańców - sektor prywatny - jednostki gospodarcze wpisane wg sekcji i działów PKD

Lp.	Sekcja	Wyszczególnienie	2009 rok	2010 rok
1.	A	Rolnictwo, leśnictwo, łowiectwo i rybactwo	8	9
2.	B	Górnictwo i wydobywanie	2	2
3.	C	Przetwórstwo przemysłowe	69	75
4.	D	Wytwarzanie i zaopatrywanie w energię elektryczną, gaz, parę wodną, gorącą wodę i powietrze do układów klimatyzacyjnych	1	1
5.	E	Dostawa wody; gospodarowanie ściekami i odpadami oraz działalność związana z rekultywacją	1	1
6.	F	Budownictwo	120	127
7.	G	Handel hurtowy i detaliczny; naprawa pojazdów samochodowych, włączając motocykle	118	139
8.	H	Transport i gospodarka magazynowa	34	36
9.	I	Działalność związana z zakwaterowaniem i usługami gastronomicznymi	15	11
10.	J	Informacja i komunikacja	0	1
11.	K	Działalność finansowa i ubezpieczeniowa	11	10
12.	L	Działalność związana z obsługą rynku nieruchomości	6	7
13.	M	Działalność profesjonalna, naukowa i techniczna	18	22
14.	N	Działalność w zakresie usług administrowania i działalność wspierająca	13	12
15.	O	Administracja publiczna i obrona narodowa; obowiązkowe zabezpieczenia społeczne	1	1
16.	P	Edukacja	1	1
17.	Q	Opieka zdrowotna i pomoc społeczna	7	10
18.	R	Działalność związana z kulturą, rozrywką i rekreacją	4	5
19.	S	Pozostała działalność usługowa	30	30
-	-	Razem	459	500

Źródło: Baza danych lokalnych WUS Gdańsk; www.stat.gov.pl

Aktywność ta koncentrowała się na uruchomieniu działalności gospodarczej z zakresu budownictwa, handlu hurtowego i detalicznego, naprawy pojazdów i przetwórstwa przemysłowego

Plan Odnowy Miejscowości Gościcino na lata 2011-2020

(łącznie funkcjonowało 341 na 500 podmiotów gospodarczych), inne działalności to działalność związana z transportem i gospodarką magazynową, działalnością profesjonalną, naukową i techniczną oraz pozostała działalność usługowa. Szczegółowo informację związane z aktywności gospodarczą mieszkańców w okresie ostatnich 2 lat 2009 i 2010 przedstawiono w tabeli poniżej. Natomiast w kolejnej tabeli przedstawiono strukturę zarejestrowanych jednostek gospodarczych wpisanych wg sektorów własnościowych. Jak wynika z prezentowanych w tabeli poniżej danych, w strukturze własności dominuje sektor prywatny, 500 z 502 podmioty. W Gościcinie ma swoją siedzibę 4 stowarzyszenie. Utworzone podmioty gospodarcze głównie zaliczamy do jednostek małych, dających często samo zatrudnienie osobie która je utworzyła. Jednak należy podkreślić, że na tym terenie w strukturze dominują mikro - przedsiębiorstwa (481 podmiotów) małych jest 14, 5 średnich i 2 wielkie przedsiębiorstwa. Liczbę przedsiębiorstw i dynamikę ich zmian w okresie ostatnich 2 lat podano w tabeli poniżej.

Jednostki gospodarcze wpisane wg sektorów własnościowych

Wyszczególnienie	Liczba podmiotów	Liczba podmiotów
Jednostki wpisane wg sektorów własnościowych:	2009	2010
	rok	rok
podmioty gospodarki narodowej ogółem	461	502
sektor publiczny - ogółem	2	2
sektor publiczny - państwowe i samorządowe jednostki prawa budżetowego	2	2
sektor prywatny - ogółem	459	500
sektor prywatny - osoby fizyczne prowadzące działalność gospodarczą	398	436
sektor prywatny - spółki handlowe	26	26
sektor prywatny - spółki handlowe z udziałem kapitału zagranicznego	6	6
sektor prywatny - fundacje	1	2
sektor prywatny - stowarzyszenia i organizacje społeczne	4	4
Podmioty wg klas wielkości - ogółem	461	502
Mikro przedsiębiorstwa: do 9 zatrudnionych osób	437	481
Małe przedsiębiorstwa: 10 - 49 zatrudnionych osób	16	14
Średnie przedsiębiorstwa: 50 - 249 zatrudnionych osób	6	5
Wielkie przedsiębiorstwa 250 - 999	2	2

Źródło: Baza danych lokalnych WUS Gdańsk; www.stat.gov.pl

2.6 Infrastruktura techniczna

Drogi, transport i komunikacja. Jednym z problemów miejscowości jest przeciętny stan infrastruktury drogowej oraz brak możliwości rozbudowy istniejących sieci dróg na niektórych obszarach.

Stałym problemem dla Gościcina jest modernizacja dróg gminnych. Realizacji zadania „Modernizacja dróg gminnych w sołectwie” jest zadaniem ciągłym i do realizacji w kilku etapach. Etap I, którego przedmiotem jest między innymi budowa alternatywnych połączeń drogowych pomiędzy Gościcinem i Wejherowem i Gościcinem a sąsiednimi miejscowościami co przyczyni się do usprawnienia dojazdów i pozwoli uzyskać nowy bezpieczny ciąg komunikacyjny łączący centrum miasta z wsią Gościcino. Planowana inwestycja pozwoli skrócić drogę dojazdu do centrum miasta, poprawi standardy życia mieszkańców i korzystnie wpłynie na rozwój miejscowości. W kolejnych etapach inwestycyjnych wzięto pod uwagę zły stan techniczny istniejących dróg gruntowych, liczne nierówności, wyboje i dziury. Podczas opadów deszczu, na wielu odcinkach droga jest bardzo trudno przejezdna, dlatego też należy sukcesywnie budować nawierzchnie utwardzone w zależności od posiadanych środków finansowych asfaltowe, z kostki brukowej, bądź płyty Yomb.

Plan Odnowy Miejscowości Gościcino na lata 2011-2020



Budowa ul.
Robakowskiej



Remont nawierzchni ul. Łąkowej



Nowa nalewka na ul.
Drzewiarza



Budowa ul. Klimka



Otwarcie kompleksu boisk -Orlik 2012
przy SSP Gościcino

Mimo, że wiele już zrobiono, słaby stan infrastruktury jest dużym problemem w Gościcinie

Firma Budowlano Drogowa MTM z Gdyni zakończyła prace przy zmianie nawierzchni drogi – ul. Robakowskiej w Gościcinie. Dzięki tej inwestycji znacząco polepszyła się komunikacja w tej części gminy. Ulica jest ważnym traktem, który umożliwia dojazd z Gościcina do Gowina, jak również włączenie się ulicą Drzewiarza do ruchu w drogę krajową nr 6.

Modernizacja układu drogowego wraz z pętlą przy ulicy Drzewiarza i Robakowskiego.

Pętla jest obecnie ważnym punktem przesiadkowym dla mieszkańców Gościcina dojeżdżających do Wejherowa. Na pętli kończy swój bieg autobus MZK nr 7 i nr 3. W obecnej chwili miejsce to jest niezagospodarowane i nie posiada wiaty autobusowej. W ramach realizacji zadania należałoby zamontować przeszkloną wiatę autobusową z ławką, ustawić kosz na śmieci, zbudować nowy chodnik, nasadzić zieleń poprawiająca estetykę miejsca, udrożnić studzienkę.

Innym ważnym zadaniem jest budowa mostu na rzece Bolszewce w rejonie ul. Cichej

Realizacji zadania usytuowanego w okolicach ulicy Cichej należy zacząć od opracowania projektu. Budowa mostu przyczyni się do poprawy standardu życia mieszkańców, korzystnie wpłynie na rozwój miejscowości, połączy tereny położone na obu brzegach rzeki, wpłynie na obniżenie kosztów związanych z ruchem pojazdów, wpłynie na obniżenie emisji CO₂ dzięki skróceniu trasy przejazdu pomiędzy dwoma brzegami. Uwzględniając stopień natężenia ruchu, liczbę mieszkańców oraz funkcję jaką będzie pełnił most, należy przyjąć, że powinien być jedno jezdniowy o nośności 20 ton z osobnym ciągiem pieszym.

Kolejnym ważnym zadaniem jeśli chodzi o poprawę infrastruktury drogowej jest modernizacja skrzyżowania ul. Słonecznej i Szerokiej z drogą krajową nr 6. Realizacja tego zadania ma na celu poprawę bezpieczeństwa ruchu na drodze nr 6, w chwili obecnej skrzyżowanie nie jest odpowiednie do występujących natężeń ruchu, istotnym elementem zadania jest budowa prawo skrętów z ul. Szerokiej i Słonecznej co przyczyni się do zwiększenia drożności wyjazdów i bezkolizyjne włączanie się do ruchu. Ważnym elementem zadania jest budowa sygnalizacji świetlnej na skrzyżowaniu, co przyczyni się do poprawy bezpieczeństwa uczestników ruchu drogowego, poprawy jakości użytkowania, zmniejszenie czasu oczekiwania na wyjazd z ulicy Słonecznej i Szerokiej, zmniejszenie emisji szkodliwych składników spalin oraz usprawnienie komunikacji podmiejskiej.

Telekomunikacja. Jednym z głównych dostawców usług telekomunikacyjnych jest TP S.A., dostarczająca usługi internetowe i telefoniczne. Obecnie swoją sieć instaluje Telewizja Chopin,

Plan Odnowy Miejscowości Gościcino na lata 2011-2020

która jest konkurentem dla TP S.A., a w swojej ofercie posiadać będzie oprócz Internetu i telefonu również usługę transmisji danych telewizyjnych. Poza tym mieszkańcy korzystają z usług takich platform jak: Cyfrowy Polsat, Cyfra+, Telewizja N.

Zaopatrzenie w ciepło. Potrzeby cieplne sołectwa przede wszystkim to kotłownie zlokalizowane w domach budownictwa indywidualnego. Obecnie potrzeby cieplne mieszkańców gminy zaspakajają: lokalne kotłownie węglowe, olejowe i gazowe w osiedlach zwartych. Niektórzy mieszkańcy ogrzewają swoje domy gazem za pomocą zbiorników stacjonarnych gazu propan – butan. Sołectwo nie posiada zaopatrzenia w gaz z sieci rozdzielczych.

Zaopatrzenie w wodę. Gościcino jest zaopatrywana w wodę za pomocą wodociągu grupowego GBO zasilane z ujęcia wody Brzozowa II obejmujący nie tylko miejscowość Gościcino, ale również Bolszewo, Orle i Gowino. Wodociągami gminnymi i zagrodowymi obsługiwane ponad 90 % populacji mieszkańców gminy. Pojedyncze siedliska znajdujące się poza obszarem zwartej zabudowy wyposażone są w ujęcia własne.

Kanalizacja i gospodarowanie odpadami. Biorąc pod uwagę uwarunkowania dotyczące ochrony G.Z.W.P. – 110 (Główny Zbiornik Wód Podziemnych) wymagania w zakresie infrastruktury technicznej są bardzo rygorystyczne i nie dopuszczają do odprowadzania ścieków sanitarnych do gruntu, wód powierzchniowych oraz układów melioracyjnych. W takiej sytuacji dla poprawy warunków sanitarnych dla tego rejonu, należy dążyć do uporządkowania gospodarki wodno-ściekowej w miejscowościach leżących bezpośrednio nad zbiornikiem poprzez budowę układów kanalizacyjnych odprowadzające ścieki do oczyszczalni „Dębogórze”. Dotyczy to miejscowości najbardziej zurbanizowanej części gminy tj. głównie Gościcina, (również Bolszewa, Orle i Kapina). Gmina jest w posiadaniu koncepcji techniczno – finansowej gospodarki ściekowej wraz z studium wykonalności dla Gościcina (ale również dla Bolszewa, Orle i Kapina).

Ścieki bytowo-gospodarcze i przemysłowe odprowadzane są do lokalnych układów zbiorników, osadników i szamb, skąd wozami asenizacyjnymi wywożone są do punktów zlewnych na kolektorze W.R.R, którym ścieki odprowadzane są do oczyszczalni „Dębogórze” własności PEWIK-u Gdynia. Lokalną oczyszczalnię mechaniczno-biologiczną posiada Fabryka Mebli w Gościcinie.

Budowa kanalizacji w południowej części Gościcina od drogi krajowej nr 6 przyczyni się do rozwoju miejscowości, podniesienia standardu życia mieszkańców, ponadto wykonanie zadań kanalizacyjnych warunkuje budowę dróg. Budowa kanalizacji znacząco wpłynie na zmniejszenia uciążliwości funkcjonowania zlewni ścieków, ważnym aspektem jest też ekonomiczność użytkowania kanalizacji w porównaniu z wywozem szamba. Istotna jest poprawa jakości środowiska przyrodniczego dzięki uporządkowaniu gospodarki wodno-ściekowej i zmniejszenia negatywnego oddziaływania na środowisko zanieczyszczeń ściekowych, a tym samym ochrona zbiorników wodnych powierzchniowych i podziemnych, oraz ochrona walorów przyrodniczych i krajobrazowych. Wybudowanie nowoczesnej infrastruktury sanitarnej jest priorytetem dla wsi Gościcino, który należy realizować etapami uwzględniając liczbę mieszkańców, czyli potencjalnych użytkowników.

W zakresie usuwania odpadów. Odpady komunalne po segregacji zostają wywożone do Zakładu Zagospodarowania Odpadów, „Eko dolina” w Łęczycach. Na terenie Gościcina prowadzona jest selektywna zbiórka odpadów, ustawione są do tego celu odpowiednie pojemniki segregujące.

Spółka EKO DOLINA (wcześniej Zakład Unieszkodliwiania Odpadów) została założona przez 7 gmin wraz z Komunalnym Związkiem Gmin „Dolina Redy i Chylonki”. Obszar obsługiwany przez EKO DOLINĘ to niżej wymienione miasta i gminy: Gdynia, Sopot, Rumia, Reda, Wejherowo, Gmina Wejherowo, Kosakowo. Zakład jest jednym z najnowocześniejszych zakładów zagospodarowania odpadów w Polsce. Spełnia restrykcyjne normy unijne. Zakład został sfinansowany z udziałem środków UE - funduszu ISPA / Funduszu Spójności w kwocie 15mln Euro dotacji. To przykład pozytywnej kooperacji gmin zrzeszonych w Komunalnym Związku Gmin „Dolina Redy i Chylonki” – ewenement na skalę ogólnopolską.



fot. Kacper Kowalski

2.7 Infrastruktura społeczna

Infrastruktura społeczna obejmuje pakiet usług z zakresu administracji, łączności, bezpieczeństwa publicznego, oświaty i wychowania, ochrony zdrowia i opieki społecznej, kultury i sportu oraz usług decydujących o jakości życia.

W Gościcinie znajdują się następujące budynki użyteczności publicznej związane z infrastrukturą społeczną:

- Kościół
- Biblioteka Parafialna
- Ośrodek Zdrowia
- Straż Pożarna
- Szkoła Podstawowa
- Przedszkole
- Sklepy spożywcze i przemysłowe
- Zakłady usługowe
- Poczta



Kościół Parafii P.W. Matki Boskiej Nieustającej Pomocy w Gościcinie



Kapliczka M.B.Fatimskiej

Oświata i wychowanie. W miejscowości Gościcino jest Samorządowa Szkoła Podstawowa w do której uczęszcza w zależności od roku około 800 dzieci. SSP w Gościcino jest to jedna z 6 na terenie Gminy wiejskiej Wejherowo szkół podstawowych (I – VI). Natomiast po szkole podstawowej dzieci mogą uczęszczać do Samorządowego Gimnazjum w Bolszewie z klasami I - III. Położenie gminy wokół Miasta Wejherowo oraz dogodny dojazd stwarzają dla

Plan Odnowy Miejscowości Gościcino na lata 2011-2020

młodzieży dobre warunki do kontynuowania nauki w szkołach ponadpodstawowych, jak również w zlokalizowanych w niewielkiej odległości ośrodkach akademickich. Na terenie gminy funkcjonuje jedna placówka wychowania przedszkolnego – Przedszkole Samorządowe, które ma siedzibę w Gościcinie.



Samorządowa Szkoła
Podstawowa



50-Lecie Budynku Szkoły
w Gościcinie



Ośrodek zdrowia



Budynek przedszkola

Placówki kulturalne. Na terenie Gminy Wejherowo funkcjonuje Gminna Biblioteka Publiczna im. A. Labudy w Gościcinie, która posiada filię w Nowym Dworze Wejherowskim. Jest to prężnie działająca placówka posiadająca księgozbiór liczący około 30 tysięcy woluminów, który jest systematycznie uzupełniany.

Ochrona zdrowia. Mieszkańcy w ramach podstawowej opieki zdrowotnej korzystają z usług świadczonych przez Ośrodek Zdrowia w Gościcinie. Bliskość do miasta Wejherowa powoduje, że społeczność korzysta z przychodni rejonowych położonych na terenie miasta Wejherowa. Między innymi są to publiczne przychodnie, 1 specjalistyczna oraz 1 rehabilitacyjna. Ochrona zdrowia w Gminie Wejherowo wypełnia swoje zadania. Cechuje ją łatwość dostępu, do specjalistycznej kadry medycznej. Zadania z zakresu lecznictwa szpitalnego i klinicznego realizowane są w Wejherowie i w Trójmieście. Szpital ogólny, obejmujący swoim zasięgiem także gminę, znajduje się w mieście Wejherowie, dysponuje on 646 łóżkami. Także w mieście Wejherowo znajduje się centrum pomocy doraźnej. Również zadania z zakresu usług pogotowia ratunkowego realizowane są w Wejherowie. Na terenie Gminy Wejherowo zlokalizowane są 2 apteki, w tym jedna w Gościcinie, druga w Bolszewie.

Pomoc społeczna. Gminny Ośrodek Pomocy Społecznej mieści się w Wejherowie na ul. Osiedle Przyjaźni 1b i jest jednostką organizacyjną gminy wiejskiej, działający na podstawie obowiązujących przepisów prawa. Ośrodek realizuje zadania własne gminy i zlecone z zakresu administracji rządowej na podstawie ustawy o pomocy społecznej, zadania z zakresu administracji rządowej przejęte przez gminę w drodze porozumienia jak i inne zadania przekazane do realizacji przez organy gminy.

Na terenie Gościcina posiada swoją siedzibę 4 organizacje pozarządowe w tym Oddział Stowarzyszenia Kaszubsko - Pomorskiego w Gościcinie.

Zorganizowane grupy przedsięwzięć kulturalnych. Na terenie gminy corocznie odbywa się szereg imprez o charakterze kulturalnym, organizowanych przez szkołę i radę sołecką. W kalendarzu stałych imprez wpisał się już np. Festyn Kultury Kaszubskiej i Religijnej w Gościcinie.

Plan Odnowy Miejscowości Gościcino na lata 2011-2020

Inne wybrane zorganizowane przedsięwzięcia zestawiono w tabeli poniżej.

Najciekawsze wybrane imprezy kulturalne, okolicznościowe, promocyjne i inne ważne wydarzenia:



Wakacyjny turniej dzikich drużyn w piłce nożnej



XVI Festyn Kultury Kaszubskiej i Religijnej. W Końcu czerwca (w dniu 27) przy parafii w Gościcinie odbywa cykliczna impreza, Festyn promujący kulturę kaszubską i religijną



Śpiewanie kolęd w Gościcinie. W kościele p.w. MBNP w Gościcinie odbywają się coroczne koncerty kolęd środowisk parafialnych i społecznych tej wsi



Festyn Rodzinny. W Samorządowej Szkole Podstawowej im. mjr Henryka Sucharskiego w Gościcinie odbywa się corocznie Karnawałowy Festyn Rodzinny.



Festyn Kultury Kaszubskiej i Religijnej w Gościcinie.



I Sołecki Marsz Nordic Walking. Z inicjatywy Daniela Grzenkowicza oraz sołtysa Tadeusza Danilczyka z okazji Światowego Dnia Serca zorganizowano "marsz z kijkami" czyli marsz nordic walking.

Uroczyste przekazanie nowego pojazdu pożarniczego OSP



W związku z lokalizacją w Gościcinie kilku istotnych ośrodków użyteczności publicznej szkoły, biblioteki, przedszkola, ośrodka zdrowia istnieje potrzeba dobrego zorganizowania obiektów sportowych i rekreacyjnych. Do głównych zadań w tym zakresie dla miejscowości Gościcino zaliczamy:

Budowę kompleksu sportowo-rekreacyjnego przy ul. Drzewiarza – etap I

Kompleks sportowy znajduje się obok zbiegu ul. Drzewiarza i ul. Południowej. Na dzień dzisiejszy jest on zaniedbany i нефункциональный. Składa się z płyty boiska piłkarskiego częściowo porośniętego trawą oraz szutrowej bieżni. Obok płyty boiska znajduje się plac zabaw o nawierzchni piaszczystej ze zdewastowanymi zabawkami. W kompleksie znajduje się również niezagospodarowane boisko do koszykówki posiadające nawierzchnie z kostki brukowej. Wyżej opisany teren znajduje się na działce gminnej, dla której miejscowy plan zagospodarowania przestrzennego przewiduje funkcje rekreacyjno-sportowe. Szczegółowy opis zadań do wykonania przedstawiono w karcie opisu zadania.

Budowę kompleksu sportowo-rekreacyjnego przy ul. Drzewiarza – etap II

W ramach planowanego zadania należy wybudować boisko piłkarskie o nawierzchni trawiastej (60 x 90m), zainstalować aluminiowe bramki, wybudować zaplecza sanitarne z 3 szatniami (razem z prysznicami), odnowić bieżnię wokół boiska piłkarskiego, budowa siedzeń dla kibiców wokół boiska piłkarskiego.

Budowę chodnika przy ul. Dworskiej. Ulica Dworska w Gościcinie stanowi główny dojazd do cmentarza w Gościcinie. W obecnym stanie jest zbudowana z płyt IOMB i nie posiada chodnika. Mieszkańcy udający się cmentarz muszą poruszać się po drodze razem z samochodami. Zasadne byłoby wybudowanie w tym miejscu chodnika po jednej stronie jezdni od ul. Słonecznej do cmentarza. W ramach odnowienia tego miejsca należałoby również zamontować obiekty małej architektury w tym kosze na śmieci i ławki

Modernizację placu zabaw przy ul. Okrężnej. Obecnie plac zabaw znajduje się na działce gminnej przy ul. Okrężnej. Plac wyposażony jest w нефункциональные zabawki i posiada nawierzchnię piaszczystą. Znajduje się on na działce gminnej dla której miejscowy Tym bardziej, że Plan Zagospodarowania przestrzennego przewiduje funkcje placu zabaw dla dzieci.

Kierunki rozwoju przestrzennego poszczególnych funkcji dla Gościcina

Funkcja produkcyjno-usługowa o znaczeniu ponadlokalnym. Dla miejscowości Gościcino w studium przewiduje się dalszy rozwój struktury produkcyjno-usługowej wzdłuż drogi krajowej nr 6. Zakłada się utrzymanie i dalszy intensywny rozwój funkcji produkcyjno-usługowej.

Funkcja osadnicza – mieszkalnictwo. Za podstawową zasadę rozwoju przestrzennego dla Gościcina uznaje się rozwój wielofunkcyjny w którego ramach się rozwój osadnictwa (w pojęciu mieszkalnictwa) odgrywa znaczenie szczególne. Udział mieszkalnictwa w ogólnej strukturze zainwestowania kubaturowego jest mocno zróżnicowany w zależności w zależności od uwarunkowań zewnętrznych poszczególnych jednostek osadniczych. Przestrzenna struktura układu miejscowości wymaga pilnych działań naprawczych i działań zmierzających do poprawy jakości życia. Cele priorytetowe to uporządkowanie gospodarki wodno-ściekowej, rehabilitacja użytkowa i funkcjonalna zwartych obszarów zabudowy mieszkaniowej, aktywna ochrona szczytkowych przestrzeni otwartych.

3. Analiza SWOT – ocena mocnych i słabych stron miejscowości

Silne strony

1. Dogodne położenie przy drodze krajowej
2. Dogodne połączenia drogowe i PKP do miast Wejherowo, Lębork, Słupsk, Gdynia, Sopot, Gdańsk
3. Dogodne połączenia siecią dróg z miejscowościami w gminie
4. Dostateczna sieć usług handlowych i usługowych
5. Dobra baza kulturalno-oświatowa w tym szkoła i kościół
6. Kompleks boisk sportowych w tym z programu Moje Boisko Orlik 2012
7. Kulturowanie kultury kaszubskiej
8. Czasowa emigracja w celach zarobkowych (dodatkowe środki finansowe na rozwój)
9. Udział mieszkańców w opracowywaniu planów rozwoju sołectwa
10. Zlokalizowanie na obszarze miejscowości dużych przedsiębiorstw (zakładów przemysłowych)
11. Istnienie Samorządowej Szkoły Podstawowej i funkcjonowanie Ośrodka Zdrowia
12. Wysoki potencjał kapitału ludzkiego
13. Miejscowość rozwojowa

Słabe strony

I.W zakresie twardej infrastruktury (drogi, melioracje, gazyfikacja, kanalizacja)

1.Drogowa (lub związana)
1.1 Brak alternatywnego dojazdu do centrum miejskiego (do Wejherowa)
1.2 Brak dróg osiedlowych
1.3 Brak zbiornika retencyjnego przy drodze krajowej nr 6
1.4 Brak zbiornika retencyjnego na rzece Bolszewce
1.5 Brak zbiornika retencyjnego na rzece Gościcinie
1.6 Udrożnienie kanału przy ulicy Łukowej
1.7 Nieuregulowany stan prawny dróg w miejscowości
1.8 Zły stan dróg na ul. Nadrzecznej i ul. Osiedlowej
1.9 Brak rozjazdów z ul. Szerokiej (korki), brak 3 pasa jezdni
1.10 Zły stan mostu przy ul. Jana Pawła II
1.11 Nie odbudowany most na rzece Bolszewce (ul. Cicha)
1.12 Nie wyremontowany most na ul Sójkowej
1.13 Brak odbudowy mostów na rzece Gościcinie
1.14 Problemy przejazdu przez obszar przynależny do ulicy Słonecznej
1.15 Brak spójnego systemu komunikacji wewnętrznej w miejscowości (źle funkcjonująca komunikacja publiczna)
2.Melioracje i wodociągi (urządzenia wodne)
2.1 Zły stan melioracji w Gościcinie
2.2 Brak przeglądu stanu melioracji w Gościcinie
2.3 Brak kompleksowego programu miejscowości dotyczącego melioracji
2.4 Brak wodociągów w niektórych rejonach miejscowości
2.5 Nie zagospodarowane odcinki rzeki Bolszewki na długości 500 m (w granicach miejscowości Gościcino)
2.6 Nie oczyszczone i nie pogłębione koryto rzeki Bolszewki i Gościciny
2.7 Brak przeglądu historycznych map zalewowych Gościcina i wyciągnięcia odpowiednich wniosków
2.8 Brak zabezpieczeń przeciwpowodziowych przy ul. Drzewiarza
3.Gazyfikacja i kanalizacja
3.1 Miejscowość niezgazyfikowana
3.2 Brak kanalizacji

II.W zakresie infrastruktury społecznej

4. Infrastruktura sportowo -rekreacyjna
4.1 Brak placów zabaw na każdym osiedlu
4.2 Brak kompleksowego wyposażenia stadionu przy ul. Drzewiarza
4.3 Nie dokończona budowa i wyposażenie kompleksów rekreacyjno – sportowego „Orlik”
4.4 Budowa skateparku
4,5 Brak nowych lub słabo wyposażone istniejące miejsca sportowo – rekreacyjnych
5. Kultura i oświata
5.1 Wymagające remontu i modernizacji przedszkole publiczne
5.2 Brak Internetu w każdym domu
6. Infrastruktura społeczna użyteczności publicznej
6.1 Brak oświetlenia na starych i nowych ulicach
6.2 Brak lub w niskiej jakości parkingi
6.3 Brak rewitalizacji domów, chodników, obszarów ruralistycznych wpisanych do rejestr zabytków
6.4 Brak koszu na śmieci
6.5 Zdewastowane przystanki
6.6 Brak wyposażenia szkoły w sprzęt sportowy
6.7 Brak wytyczonych terenów zielonych w miejscowości
6.8 Brak ścieżek rowerowych

Plan Odnowy Miejscowości Gościcino na lata 2011-2020

6.9 Brak chodników
6.10 Brak rozbudowy starej remizy OSP
6.11 Zły stan zarybienia rzeki Bolszewki i Gościciny
6.12 Brak parku przy szkole (za Orlikami)
6.13 Brak posterunku policji
6.14 Brak szafek szatniowych w szkole dla dzieci
6.15 Brak przystanku kolejowego Gościcino-Zielony Dwór
6.16 Brak Zagospodarowanie działek pod byłym zbiornikiem odpadów płynnych
6.17 Brak mieszkań socjalnych
7.W zakresie aktywizacji mieszkańców i problemów społecznych
7.1 Chuligaństwo wśród młodzieży
7.2 Brak zajęć pozalekcyjnych dla dzieci i młodzieży szkolnej
7.3 Edukacja mieszkańców w zakresie estetyki, ochrony środowiska, kultury
7.4 Brak oferty na zagospodarowanie wolnego czasu dla dzieci i młodzieży
7.4 Niski stan bezpieczeństwa publicznego

Okazje/Szanse

- 1.Możliwość otrzymania wsparcia finansowego z UE na rozwój przedsiębiorczości i poprawę jakości życia
- 2.Możliwości oddolnego kreowania rozwoju wsi oraz jego finansowania (RPO, PROW 2007-2013, Program Leader)
- 3.Budowa „Trasy Kaszubskiej”

Zagrożenia

- 1.Trudno dostępne kredyty na rozwój i budownictwo
- 2.Wzrost konkurencyjności miast pod względem rynku pracy i jakości życia
- 3.Recesja gospodarcza w kraju i Europie
- 4.Duża konkurencja w ubieganiu się o środki finansowe w gminie i kraju
- 5.Brak wystarczających środków własnych na poziomie wsi, na inicjatywy społeczne wewnątrz wsi

Podsumowanie

Główne bariery rozwoju Gościcina koncentrują się na poprawie jakości w zakresie twardej infrastruktury drogowej, melioracji, gazyfikacji, kanalizacji), wodociągów (urządzeń wodnych). Równie ważne dla poprawy jakości i standardu życia mieszkańców jest przeciętny lub niski stan infrastruktury sportowo – rekreacyjna. Poprawy funkcjonowania wymaga również kultura i oświata, infrastruktura społeczna użyteczności publicznej.

Druga grupa barier rozwoju związana jest z przeciętnym poziomem aktywizacji mieszkańców i piętrzenia się problemów społecznych jak chuligaństwo wśród młodzieży, brak zajęć pozalekcyjnych dla dzieci i młodzieży szkolnej, braku edukacja mieszkańców w zakresie estetyki, ochrony środowiska, kultury, niski stan bezpieczeństwa publicznego.

Spółeczność lokalna za kluczowe szanse rozwoju dostrzega możliwość otrzymania wsparcia finansowego z UE na rozwój przedsiębiorczości i poprawę jakości życia, oraz możliwości oddolnego kreowania rozwoju wsi oraz jego finansowania (Regionalny Program Operacyjny, Program Rozwoju Obszarów Wiejskich 2007-2013, Program Leader - rolny i Leader - rybny), budowie „Trasy Kaszubskiej”.

Plan Odnowy Miejscowości Gościcino na lata 2011-2020

4. Priorytety i cele szczegółowe wraz z wykazem zadań inwestycyjnych lub przedsięwzięć Planu

Priorytet 1					
Budowa lub odnowienie infrastruktury drogowej, melioracyjnej, gazowej, kanalizacyjnej					
	Cel szczegółowy 1:		Cel szczegółowy 2:		Cel szczegółowy 3:
	Poprawa, infrastruktury drogowej lub związanej z drogami		Utworzenie lub poprawa jakości infrastruktury związanej z melioracjami i wodociągi łącznie z urządzeniami wodnymi		Poprawa stanu gazyfikacji i kanalizacji miejscowości
	Zadania inwestycyjnych lub przedsięwzięcia		Zadania inwestycyjnych lub przedsięwzięcia		Zadania inwestycyjnych lub przedsięwzięcia
1.	Budowa dojazdu do centrum miejskiego (do Wejherowa) (G)	1.	Budowa zbiornika retencyjnego przy drodze krajowej nr 6 (G)	1.	Opracowanie planu gazyfikacji Gościcina (IP)
2.	Modernizacja dróg gminnych w miejscowości Gościcino (G, K)	2.	Udrożnienie kanału przy ulicy Łukowej (G)	2.	Opracowanie planu kanalizacji przy ul. Drzewiarza i ul. Południowej (G)
3.	Budowa ulicy Handlowej (G, K)	3.	Opracowanie kompleksowego planu modernizacji melioracji w miejscowości Gościcino (G)		
4.	Uregulowanie stanu prawnego dróg w miejscowości (G)	4.	Dokonanie przeglądu technicznego stanu melioracji w Gościcinie (G)		
5.	Modernizacja ul. Nadrzecznej i ul. Osiedlowej (G)	5.	Budowa kanalizacji (G, K)		
6.	Modernizacja skrzyżowania ul. Słonecznej i Szerokiej z drogą krajową nr 6 (IP)	6.	Zagospodarowanie odcinka rzeki Bolszewki na długości 500 m (w granicach miejscowości Gościcino)(G)		
7.	Modernizacja mostu przy ul. Jana Pawła II (G)	7.	Ochrona przeciwpowodziowa na rzece Gościcinie i Bolszewce (G, K)		
8.	Budowa mostu na rzece Bolszewce w rejonie ul. Cichej (G, K)	8.	Dokonanie przeglądu map zalewowych Gościcina z opracowaniem wniosków dotyczących ochrony przeciwpowodziowej obszaru (S)		
9.	Remont mostu na ul. Sójkowej (G)				
10.	Udrożnienie przejazdu przez obszar przynależny do ulicy Słonecznej (G)				
11.	Budowa chodnika przy ul. Dworskiej (G, K)				

G – zadanie gminne, IP – zadanie inwestora prywatnego lub innej jednostki, S – zadanie stowarzyszenia/grupy odnowy, K – zadanie rozpisane na karcie

Plan Odnowy Miejscowości Gościcino na lata 2011-2020

Priorytet 2					
Utworzenie, poprawa lub unowocześnienie infrastruktury społecznej					
	Cel szczegółowy 1:		Cel szczegółowy 2:		Cel szczegółowy 3:
	Utworzenie lub modernizacji infrastruktury sportowo – rekreacyjnej i małej infrastruktury miejscowości		Inwestycje w kulturę i oświatę		Unowocześnieni i poprawa stanu społecznej infrastruktury użyteczności publicznej
	Zadania inwestycyjnych lub przedsięwzięcia		Zadania inwestycyjnych lub przedsięwzięcia		Zadania inwestycyjnych lub przedsięwzięcia
1.	Modernizacja placu zabaw na ul. Okrężnej (G, S, K)	1.	Remont i modernizacja przedszkola publicznego (G)	1.	Budowa oświetlenia na starych i nowych ulicach miejscowości Gościcino (G)
2.	Budowa kompleksu sportowo-rekreacyjnego przy ul. Drzewiarza (etap 1) (G, K)	2.	Upowszechnienie dostępu do Internetu (G, S)	2.	Dokończenie budowy parkingu Samorządowej Szkole Podstawowej w Gościcinie (G, S)
3.	Budowa kompleksu sportowo-rekreacyjnego przy ul. Drzewiarza (etap 2) (G, K)			3.	Rewitalizacja domów, chodników, obszarów ruralistycznych wpisanych do rejestru zabytków (G, S)
4.	Budowa lekkoatletycznego kompleksu sportowego przy Samorządowej Szkole Podstawowej w Gościcinie (G, S)			4.	Remont przystanków autobusowych (G)
5.	Budowa placu zabaw przy szkole w ramach programu „Radosna Szkoła” (G)			5.	Wyposażenia Samorządowej Szkoły Podstawowej w Gościcinie w sprzęt sportowy (G, S)
				6.	Zagospodarowanie terenów zielonych w miejscowości Gościcino (G, S)
				7.	Budowa szlaku rowerowego (G, S)
				8.	Rozbudowa obiektu starej remizy OSP (G, S)
				9.	Utworzenie parku przy Samorządowej Szkole Podstawowej w Gościcinie (za Orlikami) (G, S)
				10.	Budowa posterunku policji (S)
				11.	Zakup i instalacja szafek dla dzieci w Szkole Podstawowej (S)
				12.	Zrealizowanie „zielonej szkoły” w Gościcinie
				13.	Modernizacja układu drogowego wraz z pętlą przy ulicy Drzewiarza (G, K)
				14.	Modernizacja układu drogowego wraz z pętlą przy ulicy Robokowskiej (G, K)

<p>G – zadanie gminne IP – zadanie inwestora prywatnego S – zadanie stowarzyszenia/grupy odnowy K – zadanie rozpisane na karcie</p>
--

Priorytet 3			
Aktywizacja i mieszkańców i rozwiązywanie problemów społecznych			
Cel szczegółowy 1:		Cel szczegółowy 2:	
Poprawa stanu bezpieczeństwa publicznego miejscowości		Integracja lokalnej społeczności	
Zadania inwestycyjnych lub przedsięwzięcia		Zadania inwestycyjnych lub przedsięwzięcia	
1.	Opracowanie spójnego systemu komunikacji wewnętrznej w miejscowości (S)	1.	Organizacja zajęć pozalekcyjnych dla dzieci i młodzieży szkolnej (S)
2.	Opracowanie kompleksowej oferty na zagospodarowanie wolnego czasu dla dzieci i młodzieży (S)	2.	Edukacja mieszkańców w zakresie: estetyki, ochrony środowiska, kultury (S)
3.	Opracowanie kompleksowego programu poprawy stanu bezpieczeństwa publicznego (S)	3.	Lokalne inicjatywy mieszkańców i Rady Sołectkiej (uroczystości, spotkania i imprezy integracyjne): (S) (dożynki, majówki, okolicznościowe imprezy świąteczne, dzień dziecka
		4.	Wspieranie innych inicjatyw integracyjnych na rzecz mieszkańców sołectwa, prowadzonych i podejmowanych przez organizacje działające na terenie miejscowości. (S)

G – zadanie gminne

S – zadanie stowarzyszenia/grupy odnowy

IP – zadanie inwestora prywatnego

K – zadanie rozpisane na karcie

Plan Odnowy Miejscowości Gościcino na lata 2011-2020

4.1 Karty zadań inwestycyjnych i przedsięwzięć aktywizujących społeczność lokalną w okresie realizacji Planu Odnowy Miejscowości

Karta opisu planowanego zadania inwestycyjnego lub przedsięwzięć aktywizujących społeczność lokalną w okresie realizacji Planu Odnowy Miejscowości w okresie 2011-2020 rok

1.	NAZWA ZADANIA INWESTYCYJNEGO:	Budowa kompleksu sportowo-rekreacyjnego przy ul. Drzewiarza – etap I	Zadanie Gminy
2.	Priorytet:	Utworzenie, poprawa lub unowocześnienie infrastruktury społecznej	
3.	Cel szczegółowy:	Utworzenie lub modernizacja infrastruktury sportowo-rekreacyjnej i małej infrastruktury miejscowości	
4.	Cel planowanego zadania:	Zagospodarowanie kompleksu sportowego z przeznaczeniem na cele rekreacyjno-wypoczynkowe. Stworzenie miejsca wypoczynku i zorganizowanie czasu wolnego dla mieszkańców Gościcina.	
5.	Przykładowe przeznaczenie:	<p>Kompleks sportowy znajduje się obok zbiegu ul. Drzewiarza i ul. Południowej. Na dzień dzisiejszy jest on zaniedbany i niefunkcjonalny. Składa się z płyty boiska piłkarskiego częściowo porośniętego trawą oraz szutrowej bieżni. Obok płyty boiska znajduje się plac zabaw o nawierzchni piaszczystej ze zdewastowanymi zabawkami. W kompleksie znajduje się również niezagospodarowane boisko do koszykówki posiadające nawierzchnie z kostki brukowej. Wyżej opisany teren znajduje się na działce gminnej, dla której miejscowy plan zagospodarowania przestrzennego przewiduje funkcje rekreacyjno-sportowe.</p> <p>W ramach planowanego zadania (etap I) powinno się:</p> <ul style="list-style-type: none"> - ogrodzić cały kompleks - zainstalować urządzenia do siłowni zewnętrznej (stworzyć tzw. „siłownię pod chmurką”) - wybudować funkcjonalny plac zabaw poprzez wymianę zabawek, zainstalowanie profesjonalnej nawierzchni chroniącej przed upadkiem oraz montaż ogrodzenia placu - wybudować boisko o nawierzchni syntetycznej przeznaczone do piłki siatkowej i koszykówki wraz z montażem ogrodzenia - wybudować chodniki lub ścieżki spacerowe - zamontować obiekty małej architektury poprzez zakup ławek i koszy na śmieci - nasadzić zielen poprawiającą estetykę miejsca - zbudować mały parking dla mieszkańców korzystających z kompleksu - zainstalować oświetlenie oraz monitoring chroniący przed dewastacją - wybudować pomieszczenie dla dozorczy wraz z małym zapleczem gospodarczym 	
6.	Harmonogram realizacji:	<ul style="list-style-type: none"> ▪ rozpoczęcie zadania: 2012 ▪ zakończenia zadania: 2013 ▪ etapy realizacji: 2011 złożenie wniosku, 2012 realizacja inwestycji 	
7.	Kwota końcowa i wskazanie źródła jej pozyskania	<p>Koszt realizacji operacji Wysokość kosztów kwalifikowanych 800.000,00 tj. 100 % Wysokość wnioskowanej kwoty dofinansowania 680.000,00 tj. 85 % Wysokość wkładu własnego (w tym wsparcie z UG) 120.000,00 tj. 15 % Określenie sposobu, źródła finansowania zadania, z jakiego programu operacyjnego: PROW na lata 2007-2013, PO RYBY na lata 2007-2013</p>	

Plan Odnowy Miejscowości Gościcino na lata 2011-2020

Karta opisu planowanego zadania inwestycyjnego lub przedsięwzięć aktywizujących społeczność lokalną w okresie realizacji Planu Odnowy Miejscowości w okresie 2011-2020 rok

1.	NAZWA ZADANIA INWESTYCYJNEGO:	Budowa chodnika przy ul. Dworskiej	Zadanie Gminy
2.	Priorytet:	Budowa lub odnowienie infrastruktury drogowej, melioracyjnej, gazowej, kanalizacyjnej	
3.	Cel szczegółowy:	Poprawa, infrastruktury drogowej lub związanej z drogami	
4.	Cel planowanego zadania:	Poprawa funkcjonalności infrastruktury drogowej	
5.	Przykładowe przeznaczenie:	Ulica Dworska w Gościcinie stanowi główny dojazd do cmentarza w Gościcinie. W obecnym stanie jest zbudowana z płyt IOMB i nie posiada chodnika. Mieszkańcy udający się cmentarz muszą poruszać się po drodze razem z samochodami. Zasadne byłoby wybudowanie w tym miejscu chodnika po jednej stronie jezdni od ul. Słonecznej do cmentarza. W ramach odnowienia tego miejsca należałoby również zamontować obiekty małej architektury w tym kosze na śmieci i ławki	
6.	Harmonogram realizacji:	<ul style="list-style-type: none"> ▪ rozpoczęcie zadania: 2013 ▪ zakończenia zadania: - 2013 	
7.	Kwota końcowa i wskazanie źródła jej pozyskania	Koszt realizacji operacji Przybliżony koszt realizacji 150.000,00 zł Określenie sposobu, źródła finansowania zadania, z jakiego programu operacyjnego: PORW na lata 2007+2013 Zadanie finansowane ze środków własnych gminy. Tak	

Karta opisu planowanego zadania inwestycyjnego lub przedsięwzięć aktywizujących społeczność lokalną w okresie realizacji Planu Odnowy Miejscowości w okresie 2011-2020 rok

1.	NAZWA ZADANIA INWESTYCYJNEGO:	Budowa kompleksu sportowo- rekreacyjnego przy ul. Drzewiarza – etap II	Zadanie Gminy
2.	Priorytet:	Utworzenie, poprawa lub unowocześnienie infrastruktury społecznej	
3.	Cel szczegółowy:	Utworzenie lub modernizacja infrastruktury sportowo-rekreacyjnej i małej infrastruktury miejscowości	
4.	Cel planowanego zadania:	Zagospodarowanie kompleksu sportowego z przeznaczeniem na cele rekreacyjno-wypoczynkowe. Stworzenie miejsca wypoczynku i zorganizowanie czasu wolnego dla mieszkańców Gościcina.	
5.	Przykładowe przeznaczenie:	<p>W ramach planowanego zadania (etap II) powinno się:</p> <ul style="list-style-type: none"> - wybudować boisko piłkarskie o nawierzchni trawiastej (60 x 90m) - zainstalować aluminiowe bramki - wybudować zaplecza sanitarne z 3 szatniami (razem z prysznicami) - odnowić bieżnię wokół boiska piłkarskiego - budowa siedzeń dla kibiców wokół boiska piłkarskiego 	
6.	Harmonogram realizacji:	<ul style="list-style-type: none"> ▪ rozpoczęcie zadania: 2013 ▪ zakończenia zadania: 2014 ▪ etapy realizacji: 2012 złożenie wniosku o dofinansowanie, 2012 realizacja inwestycji 	
7.	Kwota końcowa i wskazanie źródła jej pozyskania	Koszt realizacji operacji Wysokość kosztów kwalifikowanych 500.000,00 tj. 100 % Wysokość wnioskowanej kwoty dofinansowania 425.000,00 tj. 85 % Wysokość wkładu własnego (w tym wsparcie z UG) 75.000,00 tj. 15 % Określenie sposobu, źródła finansowania zadania, z jakiego programu operacyjnego: PROW na lata 2007-2013, PO RYBY na lata 2007-2013	

Plan Odnowy Miejscowości Gościcino na lata 2011-2020

lokalną w okresie realizacji Planu Odnowy Miejscowości w okresie 2011-2020 rok

1.	NAZWA ZADANIA INWESTYCYJNEGO:	Modernizacja placu zabaw przy ul. Okrężnej	Zadanie Gminy	Zadanie Sołectwa /Grupy Odnowy
2.	Priorytet:	Utworzenie, poprawa lub unowocześnienie infrastruktury społecznej		
3.	Cel szczegółowy:	Utworzenie lub modernizacja infrastruktury sportowo-rekreacyjnej i małej infrastruktury miejscowości		
4.	Cel planowanego zadania:	Stworzenie miejsca wypoczynku i zorganizowanie czasu wolnego dla mieszkańców Gościcina.		
5.	Przykładowe przeznaczenie:	<p>Obecnie plac zabaw znajduje się na działce gminnej przy ul. Okrężnej. Plac wyposażony jest w niefunkcjonalne zabawki i posiada nawierzchnię piaszczystą. Znajduje się on na działce gminnej dla której miejscowy Plan Zagospodarowania przestrzennego przewiduje funkcje placu zabaw dla dzieci.</p> <p>W ramach wykonania zadania powinno się:</p> <ul style="list-style-type: none"> - zamontować nowe zabawki - na placu zabaw zamontować nawierzchnie syntetyczną chroniącą przed upadkiem - wykonać nowe chodniki - nasadzić zieleni podnoszącą estetykę - zamontować małą architekturę poprzez ustawienie ławek i koszy na śmieci - zamontować ogrodzenie (tak aby dzieci nie wybiegały poza teren placu) 		
6.	Harmonogram realizacji:	<ul style="list-style-type: none"> ▪ rozpoczęcie zadania: 2013 ▪ zakończenia zadania: 2014 ▪ etapy realizacji: 2012 złożenie wniosku o dofinansowanie, 2012 realizacja inwestycji 		
7.	Kwota końcowa i wskazanie źródła jej pozyskania	<p>Koszt realizacji operacji</p> <p>Wysokość kosztów kwalifikowanych 200.000,00 tj. 100 %</p> <p>Wysokość wnioskowanej kwoty dofinansowania 170.000,00 tj. 85 %</p> <p>Wysokość wkładu własnego (w tym wsparcie z UG) 30.000,00 tj. 15 %</p> <p>Określenie sposobu, źródła finansowania zadania, z jakiego programu operacyjnego: PROW na lata 2007-2013, PO RYBY na lata 2007-2013</p>		

Plan Odnowy Miejscowości Gościcino na lata 2011-2020

Karta opisu planowanego zadania inwestycyjnego lub przedsięwzięć aktywizujących społeczność lokalną w okresie realizacji Planu Odnowy Miejscowości w okresie 2011-2020 rok

1.	NAZWA ZADANIA INWESTYCYJNEGO:	Modernizacja układu drogowego wraz z pętlą przy ulicy Drzewiarza	Zadanie Gminy
2.	Priorytet:	Utworzenie, poprawa lub unowocześnienie infrastruktury społecznej	
3.	Cel szczegółowy:	Utworzenie lub modernizacja infrastruktury sportowo-rekreacyjnej i małej infrastruktury miejscowości	
4.	Cel planowanego zadania:	Stworzenie miejsca wypoczynku i zorganizowanie czasu wolnego dla mieszkańców Gościcina.	
5.	Przykładowe przeznaczenie:	<p>Pętla jest obecnie ważnym punktem przesiadkowym dla mieszkańców Gościcina dojeżdżających do Wejherowa. Na pętli kończy swój bieg autobus MZK nr 7. W obecnej chwili miejsce to jest niezagospodarowane i nie posiada wiaty autobusowej.</p> <p>W ramach realizacji zadania należałoby:</p> <ul style="list-style-type: none"> - zamontować przeszkloną wiatę autobusową z ławką - ustawić kosz na śmieci - zbudować nowy chodnik - nasadzić zieleń poprawiająca estetykę miejsca 	
6.	Harmonogram realizacji:	<ul style="list-style-type: none"> ▪ rozpoczęcie zadania: 2013 ▪ zakończenia zadania: 2014 ▪ etapy realizacji: 2014 złożenie wniosku o dofinansowanie, 2015 realizacja inwestycji 	
7.	Kwota końcowa i wskazanie źródła jej pozyskania	<p>Koszt realizacji operacji</p> <p>Wysokość kosztów kwalifikowanych 100.000,00 tj. 100 %</p> <p>Wysokość wnioskowanej kwoty dofinansowania 85.000,00 tj. 85 %</p> <p>Wysokość wkładu własnego (w tym wsparcie z UG) 15.000,00 tj. 15 %</p> <p>Określenie sposobu, źródła finansowania zadania, z jakiego programu operacyjnego: PROW na lata 2007-2013, PO RYBY na lata 2007-2013</p>	

Plan Odnowy Miejscowości Gościcino na lata 2011-2020

Karta opisu planowanego zadania inwestycyjnego lub przedsięwzięć aktywizujących społeczność lokalną w okresie realizacji Planu Odnowy Miejscowości w okresie 2011-2020 rok

1.	NAZWA ZADANIA INWESTYCYJNEGO:	Modernizacja układu drogowego wraz z pętlą przy ulicy Robakowskiej	Zadanie Gminy
2.	Priorytet:	Utworzenie, poprawa lub unowocześnienie infrastruktury społecznej	
3.	Cel szczegółowy:	Utworzenie lub modernizacja infrastruktury sportowo-rekreacyjnej i małej infrastruktury miejscowości	
4.	Cel planowanego zadania:	Stworzenie miejsca wypoczynku i zorganizowanie czasu wolnego dla mieszkańców Gościcina.	
5.	Przykładowe przeznaczenie:	<p>Pętla jest obecnie ważnym punktem przesiadkowym dla mieszkańców Gościcina dojeżdżających do Wejherowa. Na pętli kończy swój bieg autobus MZK nr 3. Miejsce to jest niezagospodarowane i posiada zdewastowaną wiatę autobusową. Na terenie pętli autobusowej znajduje się studzienka która nie odprowadza wody opadowej co skutkuje częstymi podtopieniami terenu</p> <p>W ramach realizacji zadania należałoby:</p> <ul style="list-style-type: none"> - zamontować przeszkloną wiatę autobusową z ławką - ustawić kosz na śmieci - zbudować nowy chodnik - nasadzić zieleń poprawiającą estetykę miejsca - udrożnić studzienkę 	
6.	Harmonogram realizacji:	<ul style="list-style-type: none"> ▪ rozpoczęcie zadania: 2013 ▪ zakończenia zadania: 2014 ▪ etapy realizacji: 2014 złożenie wniosku o dofinansowanie, 2015 realizacja inwestycji 	
7.	Kwota końcowa i wskazanie źródła jej pozyskania	<p>Koszt realizacji operacji</p> <p>Wysokość kosztów kwalifikowanych 100.000,00 tj. 100 %</p> <p>Wysokość wnioskowanej kwoty dofinansowania 85.000,00 tj. 85 %</p> <p>Wysokość wkładu własnego (w tym wsparcie z UG) 15.000,00 tj. 15 %</p> <p>Określenie sposobu, źródła finansowania zadania, z jakiego programu operacyjnego: PROW na lata 2007-2013, PO RYBY na lata 2007-2013</p>	

Plan Odnowy Miejscowości Gościcino na lata 2011-2020

Karta opisu planowanego zadania inwestycyjnego lub przedsięwzięć aktywizujących społeczność lokalną w okresie realizacji Planu Odnowy Miejscowości w okresie 2011-2020 rok

1.	NAZWA ZADANIA INWESTYCYJNEGO:	Budowa ulicy Handlowej	Zadanie Gminy
2.	Priorytet:	Budowa lub odnowienie infrastruktury drogowej, melioracyjnej, gazowej, kanalizacyjnej	
3.	Cel szczegółowy:	Poprawa, infrastruktury drogowej lub związanej z drogami	
4.	Cel planowanego zadania:	Poprawa funkcjonowania istniejącej strefy przemysłowo-handlowej w Gościcinie poprzez budowę ulicy Handlowej.	
5.	Przykładowe przeznaczenie:	<p>Gościńska strefa przemysłowo - handlowa stanowi obszar skupiający główne lokalne inwestycje. Atutem strefy jest stosunkowo bliskie położenie do przebiegającej w pobliżu drogi krajowej numer 6. Dlatego istotne z punktu widzenia jej właściwego funkcjonowania jest skomunikowanie strefy wraz z innymi drogami prowadzącymi do drogi krajowej. Obecnie Strefa przemysłowo - handlowa jest położona wzdłuż niedokończonych ulic Klimka i Handlowej. Najistotniejsza ze względu na dojazd do strefy ulica Handlowa jest wykonana jedynie w części od strony ulicy Równej. Istniejący odcinek o długości ok. 680 metrów został wykonany z nawierzchni bitumicznej. Do zrealizowania pozostaje najważniejszy fragment ulicy Handlowej o długości ok. 700 metrów łączący się z ulicą Klimka. W ramach planowanego zadania powinien powstać brakujący odcinek ulicy Handlowej o nawierzchni bitumicznej wraz chodnikiem oraz kanalizacją deszczową. Budowa ulicy Handlowej przyczyni się do wzrostu ilości lokowanych inwestycji w strefie i tym samym wpłynie pozytywnie na rozwój miejscowości Gościcino.</p>	
6.	Harmonogram realizacji:	<ul style="list-style-type: none"> - rozpoczęcie zadania: 2016 roku - zakończenia zadania: do 2020 roku 	
7.	Kwota końcowa i wskazanie źródła jej pozyskania	<p>Koszt realizacji operacji: około 1.400.000,00 zł</p> <p>Źródło finansowania zadania: Program Rozwoju Obszarów Wiejskich na lata 2014-2020, Poddziałanie: „Wsparcie inwestycji związanych z tworzeniem, ulepszaniem lub rozbudową wszystkich rodzajów małej infrastruktury w tym inwestycji w energię odnawialną i w oszczędzanie energii”</p>	

Plan Odnowy Miejscowości Gościcino na lata 2011-2020

5. Harmonogram wdrażania Planu Odnowy Miejscowości

Wyszczególnienie	Okres realizacji									
	2011 2012	2013	2014	2015	2016	2017	2018	2019	2020	
Priorytet 1 Budowa lub odnowienie infrastruktury drogowej, melioracyjnej, gazowej, kanalizacyjnej										
Cel szczegółowy 1: Poprawa, infrastruktury drogowej lub związanej z drogami										
Zadania inwestycyjne lub przedsięwzięcia										
1.	Budowa dojazdu do centrum miejskiego (do Wejherowa) (G)									
Do realizacji w ramach istniejących możliwości finansowych gminy w latach 2011-2020										
2.	Modernizacja dróg gminnych w miejscowości Gościcino (G, K)									
3.	Budowa ulicy Handlowej (G, K)									
4.	Uregulować stan prawny dróg w miejscowości (G)									
5.	Modernizacja ul. Nadrzecznej i ul. Osiedlowej (G)									
Do realizacji w ramach istniejących możliwości finansowych gminy w latach 2011-2020										
6.	Modernizacja skrzyżowania ul. Słonecznej i Szerokiej z drogą krajową nr 6 (IP)									
7.	Modernizacja mostu przy ul. Jana Pawła II (G)									
8.	Budowa mostu na rzece Bolszewce w rejonie ul. Cichej (G, K)									
9.	Remont mostu na ul. Sójkowej (G)									
10.	Udrożnienie przejazdu przez obszar przynależny do ulicy Słonecznej (G)									
Do realizacji w ramach istniejących możliwości finansowych gminy w latach 2011-2020										
11.	Budowa chodnika przy ul. Dworskiej (G, K)									
Cel szczegółowy 2: Utworzenie lub poprawa jakości infrastruktury związanej z melioracjami i wodociągi łącznie z urządzeniami wodnymi										
Zadania inwestycyjne lub przedsięwzięcia										
1.	Budowa zbiornika retencyjnego przy drodze krajowej nr 6 (G)									
Do realizacji w ramach istniejących możliwości finansowych gminy w latach 2011-2020										

Plan Odnowy Miejscowości Gościcino na lata 2011-2020

2.	Udrożnienie kanału przy ulicy Łukowej (G)									
3.	Opracowanie kompleksowego planu modernizacji melioracji w miejscowości Gościcino (G)	Do realizacji w ramach istniejących możliwości finansowych gminy w latach 2011-2020								
4.	Dokonanie przeglądu technicznego stanu melioracji w Gościcinie (G)									
5.	Budowa kanalizacji (G, K)									
6.	Zagospodarowanie odcinka rzeki Bolszewki na długości 500 m (w granicach miejscowości Gościcino)(G)	Do realizacji w ramach istniejących możliwości finansowych gminy w latach 2011-2020								
7.	Ochrona przeciwpowodziowa na rzece Gościcinie i Bolszewce (G, K)									
8.	Dokonanie przeglądu map zalewowych Gościcina z opracowaniem wniosków dotyczących ochrony przeciwpowodziowej obszaru (S)	Do realizacji w ramach istniejących możliwości finansowych gminy w latach 2011-2020								
Cel szczegółowy 3: Poprawa stanu gazyfikacji i kanalizacji miejscowości										
Zadania inwestycyjne lub przedsięwzięcia										
1.	Opracowanie planu gazyfikacji Gościcina (IP)	Do realizacji w ramach istniejących możliwości finansowych gminy w latach 2011-2020								
2.	Opracowanie planu kanalizacji przy ul. Drzewiarza i ul. Południowej (G)									
Priorytet 2 Utworzenie, poprawa lub unowocześnienie infrastruktury społecznej										
Cel szczegółowy 1: Utworzenie lub modernizacji infrastruktury sportowo – rekreacyjnej i małej infrastruktury miejscowości										
Zadania inwestycyjne lub przedsięwzięcia										
1.	Modernizacja placu zabaw na ul. Okrężnej (G, S, K)									
2.	Budowa kompleksu sportowo-rekreacyjnego przy ul. Drzewiarza (etap 1) (G, K)									
3.	Budowa kompleksu sportowo-rekreacyjnego przy ul. Drzewiarza (etap 2) (G, K)									
4.	Budowa lekkoatletycznego kompleksu sportowego przy Samorządowej Szkole Podstawowej w Gościcinie (G, S)	Do realizacji w ramach istniejących możliwości finansowych gminy w latach 2011-2020								

Plan Odnowy Miejscowości Gościcino na lata 2011-2020

5.	Budowa placu zabaw przy szkole w ramach programu „Radosna Szkoła” (G)	Do realizacji w ramach istniejących możliwości finansowych gminy w latach 2011-2020							
Cel szczegółowy 2: Inwestycje w kulturę i oświatę									
Zadania inwestycyjne lub przedsięwzięcia									
1.	Remont i modernizacja przedszkola publicznego (G)	Do realizacji w ramach istniejących możliwości finansowych gminy w latach 2011-2020							
2.	Upowszechnienie dostępu do Internetu (G, S)								
Cel szczegółowy 3: Unowocześnieni i poprawa stanu społecznej infrastruktury użyteczności publicznej									
Zadania inwestycyjne lub przedsięwzięcia									
1.	Budowa oświetlenia na starych i nowych ulicach miejscowości Gościcino (G)								
2.	Dokończenie budowy parkingu Samorządowej Szkole Podstawowej w Gościcinie (G, S)	Do realizacji w ramach istniejących możliwości finansowych gminy w latach 2011-2020							
3.	Rewitalizacja domów, chodników, obszarów ruralistycznych wpisanych do rejestru zabytków (G, S)								
4.	Remont przystanków autobusowych (G)	Do realizacji w ramach istniejących możliwości finansowych gminy w latach 2011-2020							
5.	Wyposażenia Samorządowej Szkoły Podstawowej w Gościcinie w sprzęt sportowy (G, S)								
6.	Zagospodarowanie terenów zielonych w miejscowości Gościcino (G, S)								
7.	Budowa szlaku rowerowego (G, S)	Do realizacji w ramach istniejących możliwości finansowych gminy w latach 2011-2020							
8.	Rozbudowa obiektu starej remizy OSP (G, S)								
9.	Utworzenie parku przy Samorządowej Szkole Podstawowej w Gościcinie (za Orlikami) (G, S)								
10.	Budowa posterunku policji (S)	Do realizacji w ramach istniejących możliwości finansowych gminy w latach 2011-2020							
11.	Zakup i instalacja szafek dla dzieci w Szkole Podstawowej (S)								
12.	Zrealizowanie „zielonej szkoły” w Gościcinie								
13.	Modernizacja układu drogowego wraz z pętlą przy ulicy Drzewiarza (G, K)								
14.	Modernizacja układu drogowego wraz z pętlą przy ulicy Robakowskiej (G, K)								

Plan Odnowy Miejscowości Gościcino na lata 2011-2020

Priorytet 3:										
Cel szczegółowy 1: Poprawa stanu bezpieczeństwa publicznego miejscowości										
Zadania inwestycyjne lub przedsięwzięcia										
1.	Opracowanie spójnego systemu komunikacji wewnętrznej w miejscowości (S)									
2.	Opracowanie kompleksowej oferty na zagospodarowanie wolnego czasu dla dzieci i młodzieży (S)	Do realizacji w ramach istniejących możliwości finansowych gminy w latach 2011-2020								
3.	Opracowanie kompleksowego programu poprawy stan bezpieczeństwa publicznego (S)									
Cel szczegółowy 2: Integracja lokalnej społeczności										
1.	Organizacja zajęć pozalekcyjnych dla dzieci i młodzieży szkolnej (S)									
2.	Edukacja mieszkańców w zakresie: estetyki, ochrony środowiska, kultury (S)	Imprezy cykliczne organizowane rok po roku w ramach istniejących możliwości finansowych na dany rok kalendarzowy								
3.	Lokalne inicjatywy mieszkańców i Rady Sołeckiej (uroczystości, spotkania i imprezy integracyjne): (S) (dożynki, majówki, okolicznościowe imprezy świąteczne, dzień dziecka									
4.	Wspieranie innych inicjatyw integracyjnych na rzecz mieszkańców sołectwa, prowadzonych i podejmowanych przez organizacje działające na terenie miejscowości. (S)									

G – zadanie gminne, IP – zadanie inwestora prywatnego lub innej jednostki, S – zadanie stowarzyszenia/grupy odnowy, K – zadanie rozpisane na karcie

Opis do harmonogramu wdrażania „Planu Odnowy Miejscowości Gościcino na lata 2011-2020”.

W tej części opracowania przedstawiono harmonogram czasowy wdrażania „Planu Odnowy Miejscowości Gościcino na lata 2011-2020”. Dotyczy on wcześniej przedstawionych w rozdziale 4 priorytetów i celów szczegółowych planu odnowy wraz z wykazem zadań inwestycyjnych lub przedsięwzięć Planu Odnowy Miejscowości, przewidzianych do realizacji w okresie od 2011 do 2020 roku.

W omawianym rozdziale przedstawiono trzy priorytety dla rozwoju miejscowości Gościcino. Każdy z priorytetów ma przyporządkowane cele szczegółowe, w ramach każdego celu zostały przyporządkowane zadania lub przedsięwzięcia. Opis wybranych zadań lub przedsięwzięć przedstawiono w formie KARTY. Prezentowana karta (patrz rozdział 4.1 karty zadań) dotyczy jednego zadania lub przedsięwzięcia. Zwiera ona informacje dotyczące priorytetu i celu szczegółowego którego dotyczy. Ponadto w karcie zostały doprecyzowane informacje o przeznaczeniu i harmonogramie realizacji zadania oraz wstępnie wskazano źródło jego finansowania. Ze względu na wielkość i różnorodność planowanych do realizacji zadań nie przedstawiono w tym miejscu kwoty końcowej realizacji zadania. Informacje o kosztach zadania przedstawiono w wstępnym planie finansowym zawartym w rozdziale 6. Zwrócić należy uwagę, że zgodnie z wymaganiami Ministerstwa Rolnictwa i Rozwoju Wsi dotyczącymi opracowania Planu Odnowy Miejscowości przy sporządzaniu wykazu planowanych zadań inwestycyjnych i przedsięwzięć aktywizujących społeczność lokalną nie należy ograniczać tylko tych, które kwalifikują się do wsparcia w ramach działania „Odnowa i rozwój wsi”. Należy opisać te zadania lub przedsięwzięcia, które zostały wskazane przez mieszkańców do realizacji w ciągu minimum 7 lat. Kierując się zaleceniami Ministerstwa Rolnictwa i Rozwoju Wsi harmonogram zawiera wszystkie zgłaszane podczas spotkań i szerokich konsultacji społecznych zadania i przedsięwzięcia które zostały zgłoszone i stanowią katalog potrzeb społecznych miejscowości Gościcino. Mieszkańcy mają pełną świadomość, że nie wszystkie zadania w krótkim horyzoncie czasowym mogą zostać zrealizowane. Dlatego przedstawiony w powyższym punkcie harmonogram czasowy ma dać perspektywę minimum 7 do nawet 9 lat dla ich realizacji. Część zadań jest zaznaczona do realizacji w ramach możliwości wsparcia z funduszy Unii Europejskiej w latach 2007-2013. Natomiast dla krótkoterminowego okresu 2-3 lat przyjęto do realizacji realne zadania w ramach aktualnie dostępnych środków wsparcia z UE, Wieloletniego Planu Finansowego (WPF) gminy Wejherowo.

Druga grupa zadań wyszczególniona w omawianym harmonogramie czasowym wdrażania Planu Odnowy Miejscowości dotyczy ich realizacji w ramach nowego okresu programowania środków z Unii Europejskiej na lata 2014-2020. Taka perspektywa czasowa daje większe prawdopodobieństwo ich realizacji, dobrego przygotowania projektów, wpisania zadań do tworzonych planów strategicznych gminy, powiatu, czy województwo i sprawną ich realizację, czytelną i transparentną, więcej informacji patrz rozdział 7 (wyszczególnienie i krótka charakterystyka obszarów o szczególnym znaczeniu dla mieszkańców).

Niektóre zadania lub przedsięwzięcia mają charakter ciągły. Oznacza to, że są realizowane cyklicznie w każdym roku realizacji „Planu Odnowy Miejscowości Gościcino w latach 2011-2020”, w ramach dostępnych środków i podejmowanych uchwał przez mieszkańców i Radę Sołecką.

6. Podstawowe informacje o finansowaniu Planu Odnowy Miejscowości (projekt budżetu)

Wyszczególnienie		Szacunkowy koszt wybranych zadań lub przedsięwzięć integrujących mieszkańców (w zł)
Priorytet 1 Budowa lub odnowienie infrastruktury drogowej, melioracyjnej, gazowej, kanalizacyjnej		
Cel szczegółowy 1:Poprawa, infrastruktury drogowej lub związanej z drogami		
Zadania inwestycyjne lub przedsięwzięcia		
1.	Budowa dojazdu do centrum miejskiego (do Wejherowa) (G)	*
2.	Modernizacja dróg gminnych w miejscowości Gościcino (G, K)	*
3.	Budowa ulicy Handlowej (G, K)	1.400.000
4.	Uregulować stan prawny dróg w miejscowości (G)	*
5.	Modernizacja ul. Nadrzecznej i ul. Osiedlowej (G)	*
6.	Modernizacja skrzyżowania ul. Słonecznej i Szerokiej z drogą krajową nr 6 (IP)	1.000.000
7.	Modernizacja mostu przy ul. Jana Pawła II (G)	*
8.	Budowa mostu na rzece Bolszewce w rejonie ul. Cichej (G, K)	800.000
9.	Remont mostu na ul. Sójkowej (G)	*
10	Udrożnienie przejazdu przez obszar przynależny do ulicy Słonecznej (G)	*
11	Budowa chodnika przy ul. Dworskiej (G, K)	150.000
Cel szczegółowy 2:Utworzenie lub poprawa jakości infrastruktury związanej z melioracjami i wodociągi łącznie z urządzeniami wodnymi		
Zadania inwestycyjne lub przedsięwzięcia		
1.	Budowa zbiornika retencyjnego przy drodze krajowej nr 6 (G)	*

Plan Odnowy Miejscowości Gościcino na lata 2011-2020

2.	Udrożnienie kanału przy ulicy Łukowej (G)	*
3.	Opracowanie kompleksowego planu modernizacji melioracji w miejscowości Gościno (G)	*
4.	Dokonanie przeglądu technicznego stanu melioracji w Gościcinie (G)	*
5.	Budowa kanalizacji (G, K)	27.588.958
6.	Zagospodarowanie odcinka rzeki Bolszewki na długości 500 m (w granicach miejscowości Gościcino)(G)	*
7.	Ochrona przeciwpowodziowa na rzece Gościcinie i Bolszewce (G, K)	700.000
8.	Dokonanie przeglądu map zalewowych Gościcina z opracowaniem wniosków dotyczących ochrony przeciwpowodziowej obszaru (S)	*
Cel szczegółowy 3: Poprawa stanu gazyfikacji i kanalizacji miejscowości		
Zadania inwestycyjne lub przedsięwzięcia		
1.	Opracowanie planu gazyfikacji Gościcina (IP)	*
2.	Opracowanie planu kanalizacji przy ul. Drzewiarza i ul. Południowej (G)	*
Priorytet 2 Utworzenie, poprawa lub unowocześnienie infrastruktury społecznej		
Cel szczegółowy 1: Utworzenie lub modernizacji infrastruktury sportowo – rekreacyjnej i małej infrastruktury miejscowości		
Zadania inwestycyjne lub przedsięwzięcia		
1.	Modernizacja placu zabaw na ul. Okrężnej (G, S, K)	200.000
2.	Budowa kompleksu sportowo-rekreacyjnego przy ul. Drzewiarza (etap 1) (G, K)	800.000
3.	Budowa kompleksu sportowo-rekreacyjnego przy ul. Drzewiarza (etap 2) (G, K)	500.000
4.	Budowa lekkoatletycznego kompleksu sportowego przy Samorządowej Szkole Podstawowej w Gościcinie (G, S)	*
5.	Budowa placu zabaw przy szkole w ramach programu „Radosna Szkoła” (G)	*
Cel szczegółowy 2: Inwestycje w kulturę i oświatę		

Plan Odnowy Miejscowości Gościcino na lata 2011-2020

Zadania inwestycyjne lub przedsięwzięcia		
1.	Remont i modernizacja przedszkola publicznego (G)	*
2.	Upowszechnienie dostępu do Internetu (G, S)	*
Cel szczegółowy 3: Unowocześnieni i poprawa stanu społecznej infrastruktury użyteczności publicznej		
Zadania inwestycyjne lub przedsięwzięcia		
1.	Budowa oświetlenia na starych i nowych ulicach miejscowości Gościcino (G)	*
2.	Dokończenie budowy parkingu Samorządowej Szkole Podstawowej w Gościcinie (G, S)	*
3.	Rewitalizacja domów, chodników, obszarów ruralistycznych wpisanych do rejestru zabytków (G, S)	*
4.	Remont przystanków autobusowych (G)	*
5.	Wyposażenia Samorządowej Szkoły Podstawowej w Gościcinie w sprzęt sportowy (G, S)	*
6.	Zagospodarowanie terenów zielonych w miejscowości Gościcino (G, S)	*
7.	Budowa szlaku rowerowego (G, S)	*
8.	Rozbudowa obiektu starej remizy OSP (G, S)	*
9.	Utworzenie parku przy Samorządowej Szkole Podstawowej w Gościcinie (za Orlikami) (G, S)	*
10.	Budowa posterunku policji (S)	*
11.	Zakup i instalacja szafek dla dzieci w Szkole Podstawowej (S)	*
12.	Zrealizowanie „zielonej szkoły” w Gościcinie	*
13.	Modernizacja układu drogowego wraz z pętlą przy ulicy Drzewiarza (G, K)	100.000
14.	Modernizacja układu drogowego wraz z pętlą przy ulicy Robokowskiej (G, K)	100.000
Priorytet 3:		
Cel szczegółowy 1: Poprawa stanu bezpieczeństwa publicznego miejscowości		
Zadania inwestycyjne lub przedsięwzięcia		
1.	Opracowanie spójnego systemu komunikacji wewnętrznej w miejscowości (S)	*

Plan Odnowy Miejscowości Gościcino na lata 2011-2020

2.	Opracowanie kompleksowej oferty na zagospodarowanie wolnego czasu dla dzieci i młodzieży (S)	*
3.	Opracowanie kompleksowego programu poprawy stan bezpieczeństwa publicznego (S)	*
Cel szczegółowy 2: Integracja lokalnej społeczności		
1.	Organizacja zajęć pozalekcyjnych dla dzieci i młodzieży szkolnej (S)	*
2.	Edukacja mieszkańców w zakresie: estetyki, ochrony środowiska, kultury (S)	*
3.	Lokalne inicjatywy mieszkańców i Rady Sołectkiej (uroczystości, spotkania i imprezy integracyjne): (S) (dożynki, majówki, okolicznościowe imprezy świąteczne, dzień dziecka)	*
4.	Wspieranie innych inicjatyw integracyjnych na rzecz mieszkańców sołectwa, prowadzonych i podejmowanych przez organizacje działające na terenie miejscowości. (S)	*

*Finansowanie uzależnione jest od możliwości finansowych gminy oraz uzgodnień w ramach Wieloletniego Planu Finansowego (WPF) zatwierdzonego przez Radę Gminy

G – zadanie gminne, IP – zadanie inwestora prywatnego lub innej jednostki, S – zadanie stowarzyszenia/grupy odnowy, K – zadanie rozpisane na karcie

Plan Odnowy Miejscowości Gościcino na lata 2011-2020

Opis do harmonogramu finansowego wdrażania „Planu Odnowy Miejscowości Gościcino na lata 2011-2020”.

Harmonogram finansowy wdrażania „Planu Odnowy Miejscowości Gościcino na lata 2011-2020 wskazuje możliwe szacunkowe kwoty realizacji wybranych zadań lub przedsięwzięć. Kwoty te są do pozyskania z różnych źródeł przy wsparciu budżetu gminy Wejherowo.

Do głównych sposobów finansowego zabezpieczających możliwość realizacji zadań zaliczamy:

1. fundusz sołecki
2. kwoty przydzielone w ramach wieloletniej prognozy finansowej (WPF)
3. środki pozyskiwane przez Urząd Gminy z Funduszy Strukturalnych Unii Europejskiej w okresie programowania 2007-2013, oraz kolejnym okresie na lata 2014-2020
4. utworzenie i rejestrację stowarzyszenia rozwoju miejscowości
5. konkursy ogłaszane przez Urząd Gminy na realizację zadań lub usług publicznych w ramach rocznych programów współpracy

1. Fundusz sołecki

Fundusz sołecki to fundusz wyodrębniony z budżetu gminy z przeznaczeniem na poprawę warunków życia mieszkańców, tworzony na podstawie ustawy z dnia 20 lutego 2009 r. o funduszu sołeczkim. Aby sołectwo otrzymało pieniądze, rada gminy do 31 marca roku poprzedzającym jego wykorzystanie musi wyodrębnić taki fundusz poprzez uchwałę. Jakie korzyści będzie miała gmina z utworzenia funduszu sołeckiego? Korzyścią dla gminy i danej miejscowości są dodatkowe pieniądze z budżetu państwa, które w przypadku nie utworzenia funduszu nie będą przysługiwać. Dodatkowe środki będą odpowiednio wynosić 10, 20 i 30 % wykonanych wydatków. Najwyższe dofinansowanie otrzymują gminy o najniższych dochodach. Kwotę, jaka wpłynie do danej gminy wylicza się ze wzoru podanego w Ustawie o Funduszu Sołeczkim

Środki z funduszu muszą być przeznaczone na realizację zadań, które będą służyły poprawie życia mieszkańców danej miejscowości, sołectwa. Muszą ponadto należeć do zadań własnych gminy i być zgodne ze strategią rozwoju gminy i Planem Odnowy Miejscowości.

Zgodnie z uchwalonym przez Radę Gminy rok wcześniej funduszem sołecki na 2011 dla miejscowości Gościcino uchwałą nr 1/2011 Zebrania Wiejskiego określono, że przydzielona kwota 55.000 zł przeznaczona zostanie na sfinansowanie:

Lp.	Zadanie	Kwota (w zł)
1.	Dofinansowanie Rady Rodziców SSO Gościcino	5.000
2.	Dofinansowanie wypoczynku letniego dla dzieci szkolnych sołectwa Gościcino	6.000
3.	Dofinansowanie obchodów 80-lecia OSP Gościcino	5.000
4.	Naprawa dróg gruntowych w sołectwie	10.000
5.	Dofinansowanie wigilijnego spotkania rodzin wielodzietnych w Gościcinie	3.000
6.	Modernizacja oraz utrzymanie sołeckiej strony internetowej na serwerze	500
7.	Dofinansowanie Stowarzyszenia Emerytów i Rencistów Gminy Wejherowo	1.500
8.	Dożynki sołeckie	1.500

Plan Odnowy Miejscowości Gościcino na lata 2011-2020

9.	Dofinansowanie Festynu Kultury Kaszubskiej i Religijnej przy Parafii P.W. Matki Boskiej Nieustającej Pomocy w Gościcinie	3.000
10.	Zakup sprzętu sportowego KS „Amator”	2.500
11.	Dofinansowanie drużyny Związku Harcerstwa Polskiego przy S.S.P. Gościcino	1.000
12.	Zakup sprzętu sportowego TKKF „Orły”	2.000
13.	Estetyzacja wsi	5.000
14.	Rezerwa Sołtysa	9.000
	Razem	55.000

2. Wieloletni Plan Finansowy (WPF)

Ustawa o finansach publicznych z dn. 27 sierpnia 2009 r. wprowadza *Wieloletnie Plany Finansowe* (WPF), jest to nowy mechanizm zarządzania finansami gminy, który ma ulepszyć racjonalność gospodarowania środkami publicznymi.

W ramach wieloletniego Planu Finansowego dla gminy Wejherowo poniżej przedstawiono możliwość realizacji wybranych zadań do roku 2013 dla miejscowości Gościcino.

Plan Odnowy Miejscowości Gościcino na lata 2011-2020

Wieloletni Plan Finansowy dla Gościcino (zadania do zrealizowania w latach 2011-13)

	Nazwa zadania	Termin rozpoczęcia	Termin zakończenia	Źródła finansowania	Łączne nakłady (w zł)	Poniesione nakłady w latach 2006-2008	2009	2010	2011	2012	2013
2.	Budowa oświetlenia drogowego na terenie Gminy Wejherowo	2006	2013	ogółem	3491000	766500	278000	420000	420000	420000	420000
				śr. własne	3491000	766500	278000	420000	420000	420000	420000
3.	Utwardzenie i naprawa nawierzchni dróg gruntowych	2006	2013	ogółem	4455986	857993	740000	500000	500000	500000	500000
				śr. własne	4455986	857993	740000	500000	500000	500000	500000
4.	Rozbudowa infrastruktury drogowej i kompleksowe uzbrojenie terenów pod inwestycje w powiązaniu z drogą krajową nr 6 w Gościcinie	2007	2011	ogółem	9995400	995400	1000000	4000000	3500000		
				środki UE*	3750000	0		2000000	1750000		
				śr. własne	6245400	995400	1000000	2000000	1750000		
5.	Drogi wewnątrz osiedlowe z płyt yomb, płyt drogowych lub kostki brukowej i asfaltowe	2006	2013	ogółem	4470000	1298000	1172000	400000	400000	400000	400000
				śr. własne	4470000	1298000	1172000	400000	400000	400000	400000
6.	Budowa kanalizacji sanitarnej etap IV Gościcino obejmująca swym zakresem ulice: Równa, Klimka, Wiejska, Nadrzeczna, Osiedlowa, Dworska, wraz z przyległymi ulicami i strefą przemysłową.	2008	2011	ogółem	22520000	800000	920000	12000000	8000000		
				śr. własne	5520000	800000	920000	1800000	1200000		
7.	Budowa infrastruktury - wnioski mieszkańców	2007	2013	ogółem	700000	200000	100000	100000	100000	100000	100000
				śr. własne	700000	200000	100000	100000	100000	100000	100000
8.	Modernizacje szkół podstawowych, zakupy sprzętu informatycznego	2006	2009	ogółem	527100	10500	466100	10000	10000	10000	10000
				śr. własne	527100	10500	466100	10000	10000	10000	10000
9.	Budowa chodników, parkingów, zakupy wiat autobusowych itp..	2006	2013	ogółem	1643592	311796	220000	200000	200000	200000	200000
				śr. własne	1643592	311796	220000	200000	200000	200000	200000
10.	Zakup samochodów gaśniczych, wyposażenia i budowa remiz oraz systemów ostrzegania	2006	2013	ogółem	1560300	444300	66000	300000	300000	400000	50000
				środki BP**	20000	20000					
				śr. własne	1040300	424300	66000	150000	150000	200000	50000
12.	Adaptacja "Dworku Drzewiarza" na cele edukacyjno - warsztatowe wraz z zapleczem gastronomicznym	2007	2012	ogółem	3420000	20000	200000	700000	1500000	1000000	
				śr. własne	3420000	20000	200000	700000	1500000	1000000	

Plan Odnowy Miejscowości Gościcino na lata 2011-2020

W ramach wieloletniego Planu Finansowego dla gminy Wejherowo poniżej przedstawiono zrealizowane w latach 2009 i 2010 zadania.

Wieloletni Plan Finansowy dla Gościcino (zadania zrealizowane w latach 2009-2010)

Lp.	Nazwa zadania	Termin rozpoczęcia	Termin zakończenia	Źródła finansowania	Łączne nakłady (w zł)	Dotychczasowe nakłady (poniesione w latach 2006-2008)		2009	2010
1.	Budowa wewnętrznej obwodnicy Gościcina w ciągu ulic: Drzewiarza, Robakowskiej i Słonecznej z odwodnieniem wraz z pętlą autobusową przy ul. Słonecznej	2008	2010	ogółem	3560000	80000	480000	3000000	
				środki UE*	2550000	0	2550000		
				śr. własne	1010000	80000	480000	450000	
2.	Rozbudowa budynku gminnego (NZOZ Gościcino)	2005	2009	ogółem	1237000	737000	500000		
				śr. własne	1237000	737000	500000		

Źródła Finansowania dla wyżej wymienionych zadań w ramach wieloletniego planu finansowego dla gminy wiejskiej Wejherowo pochodzą z :

- środków UE – Sektorowe Programy Operacyjne, finansowane m. in. z Europejskiego Funduszu Rozwoju Regionalnego, Europejskiego Funduszu Społecznego oraz środki Norweskiego Mechanizmu Finansowego w ramach EOG
- budżetów publicznych - środki Budżetu Samorządu Wojewódzkiego, środki z Budżetu Powiatu , Skarb Państwa (Wojewoda, Ministerstwo), środki prywatne
- funduszy celowych, m. in. Gminny Fundusz Ochrony Środowiska i Gospodarki Wodnej
- Innych dostępnych środków i środków jednostek realizujących zadanie

3. Środki pozyskiwane przez Urząd Gminy z Funduszy Strukturalnych Unii Europejskiej w okresie programowania 2007-2013, i kolejnym okresie na lata 2014-2020

Do głównych źródeł finansowania „Planu Odnowy Miejscowości Gościcino lata 2011-2020” z Funduszy Strukturalnych Unii Europejskiej zaliczamy:

Program Rozwoju Obszarów wiejskich na lata 2007-2013 (PROW):

Oś PRIORYTETOWA 3: Jakość życia na obszarach wiejskich i różnicowanie gospodarki wiejskiej

- Działanie: Odnowa i rozwój wsi

Oś 4 – Leader. 4.1 Wdrażanie lokalnych strategii rozwoju

- Działanie: Odnowa i rozwój wsi
- Działanie: „Małe projekty”

Regionalny Program Operacyjny Województwa Pomorskiego na lata 2007-2013 (RPO):

OŚ PRIORYTETOWA 9

Działanie: 9.3 Lokalne inicjatywy obywatelskie.

3.Program Operacyjny „Zrównoważony rozwój sektora rybołówstwa i nadbrzeżnych obszarów rybackich 2007-2013”.

Oś PRIORYTETOWA 4

LEADER – RYBY. Zrównoważony rozwój obszarów zależnych od rybactwa. Rozwój obszarów zależnych od rybactwa.

W ramach konkursów ogłaszanych przez Północnokaszubską Lokalną Grupę Rybacką z zakresu:

- Wzmocnieniu konkurencyjności i utrzymaniu atrakcyjności obszarów zależnych od rybactwa.
- Tworzenie i rozwój usług dla mieszkańców obszaru

Trudno jest określać ramy finansowe po roku 2013, w nowym okresie programowania Funduszy Strukturalnych Unii Europejskiej, dlatego budżet będzie corocznie aktualizowany w ramach nowych możliwości pozyskiwania środków finansowych na lata 2014-2020.

Plan finansowy koncentruje się na wstępnych szacunkach na okres od 2011 do 2013 roku. Po tym czasie będą podejmowane uchwały aktualizujące wysokość poziomu finansowania poszczególnych zadań w ramach istniejących możliwości finansowych gminy i aktywności oraz potrzeb mieszkańców.

4.Utworzenie i rejestracja stowarzyszenia rozwoju miejscowości

Jednym ze sposobów pozyskiwania funduszy na finansowanie zadań Planu Odnowy Miejscowości są utworzenie już funkcjonujące stowarzyszenia dla realizacji różnych celów związanych z rozwojem miejscowości. Taka organizacja jest bardzo pomocna przy ubieganiu się o środki na realizację planu odnowy miejscowości.

Na terenie miejscowości dział kilka organizacji pozarządowych, zaliczamy do nich między innymi Oddział Stowarzyszenia Kaszubsko - Pomorskiego w Gościcinie.

5.Konkursy ogłaszane przez Urząd Gminy na realizację zadań lub usługi publicznej w ramach rocznych programów współpracy

Zgodnie z **Ustawą o działalności pożytku publicznego i o wolontariacie** Rada Gminy Wejherowo zobowiązana jest do uchwalania rocznych programów współpracy z organizacjami pozarządowymi. Program współpracy jest podstawowym dokumentem, który opisuje zasady współpracy pomiędzy władzami samorządowymi a działającą, na terenie miejscowości organizacją pozarządową, np. stowarzyszeniem.

Formy współpracy pomiędzy Urzędem Gminy Wejherowo a powstałą na terenie miejscowości organizacją pozarządową mogą być prowadzone w szczególności poprzez zlecenie organizacji pozarządowej wykonywania zadania publicznego, wraz z udzieleniem dotacji na finansowanie ich realizacji lub wspierania takich zadań, wraz z udzieleniem dotacji na dofinansowanie ich realizacji.

Plan Odnowy Miejscowości Gościcino na lata 2011-2020

Podstawą do zlecenia usług powinien być roczny program współpracy, a samo zlecenie usług powinno wynikać z chęci zwiększenia efektywności wykorzystania środków.

Więcej informacji o zasadach, celach, efektach, zakresie podmiotowym i przedmiotowym oraz formach współpracy w ramach rocznego programu współpracy zostały zawarte w dokumencie: Zasady tworzenia programu współpracy jednostek samorządu terytorialnego z organizacjami pozarządowymi oraz z podmiotami, o których mowa w art. 3 ust. 3 ustawy z dnia 24 kwietnia 2003 r. o działalności pożytku publicznego i o wolontariacie (dostępne za pośrednictwem wyszukiwarki internetowej po wpisaniu zaznaczonej treści).

7. Wyszczególnienie i krótka charakterystyka obszarów o szczególnym znaczeniu dla mieszkańców

Budowę kompleksu sportowo-rekreacyjnego przy ul. Drzewiarza – etap I

Kompleks sportowy znajduje się obok zbiegu ul. Drzewiarza i ul. Południowej. Na dzień dzisiejszy jest on zaniedbany i нефункциональный. Składa się z płyty boiska piłkarskiego częściowo porośniętego trawą oraz sztucznej bieżni. Obok płyty boiska znajduje się plac zabaw o nawierzchni piaszczystej ze zdewastowanymi zabawkami. W kompleksie znajduje się również niezagospodarowane boisko do koszykówki posiadające nawierzchnię z kostki brukowej. Wyżej opisany teren znajduje się na działce gminnej, dla której miejscowy plan zagospodarowania przestrzennego przewiduje funkcje rekreacyjno-sportowe. Szczegółowy opis zadań do wykonania przedstawiono w karcie opisu zadania.

Budowę kompleksu sportowo-rekreacyjnego przy ul. Drzewiarza – etap II

W ramach planowanego zadania należy wybudować boisko piłkarskie o nawierzchni trawiastej (60 x 90m), zainstalować aluminiowe bramki, wybudować zaplecza sanitarne z 3 szatniami (razem z prysznicami), odnowić bieżnię wokół boiska piłkarskiego, budowa siedzeń dla kibiców wokół boiska piłkarskiego.

Budowę chodnika przy ul. Dworskiej. Ulica Dworska w Gościcinie stanowi główny dojazd do cmentarza w Gościcinie. W obecnym stanie jest zbudowana z płyt IOMB i nie posiada chodnika. Mieszkańcy udający się cmentarz muszą poruszać się po drodze razem z samochodami. Zasadne byłoby wybudowanie w tym miejscu chodnika po jednej stronie jezdni od ul. Słonecznej do cmentarza. W ramach odnowienia tego miejsca należałoby również zamontować obiekty małej architektury w tym kosze na śmieci i ławki

Modernizację placu zabaw przy ul. Okrężnej. Obecnie plac zabaw znajduje się na działce gminnej przy ul. Okrężnej. Plac wyposażony jest w нефункциональные zabawki i posiada nawierzchnię piaszczystą. Znajduje się on na działce gminnej dla której miejscowy Tym bardziej, że Plan Zagospodarowania przestrzennego przewiduje funkcje placu zabaw dla dzieci.

Modernizacja układu drogowego wraz z pętlą przy ulicy Drzewiarza i Robakowskiej

Pętla jest obecnie ważnym punktem przesiadkowym dla mieszkańców Gościcina dojeżdżających do Wejherowa. Na pętli kończy swój bieg autobus MZK nr 7 i nr 3. W obecnej chwili miejsce to jest niezagospodarowane i nie posiada wiaty autobusowej. W ramach realizacji zadania należałoby zamontować przeszkloną wiatę autobusową z ławką, ustawić kosz na śmieci, zbudować nowy chodnik, nasadzić zieleń poprawiającą estetykę miejsca, udrożnić studzienkę.

Budowa mostu na rzece Bolszewce w rejonie ul. Cichej

Realizacji zadania usytuowanego w okolicach ulicy Cichej należy zacząć od opracowania projektu. Budowa mostu przyczyni się do poprawy standardu życia mieszkańców, korzystnie wpłynie na rozwój miejscowości, połączy tereny położone na obu brzegach rzeki, wpłynie na obniżenie kosztów związanych z ruchem pojazdów, wpłynie na obniżenie emisji CO₂ dzięki skróceniu trasy przejazdu pomiędzy dwoma brzegami. Uwzględniając stopień natężenia ruchu, liczbę mieszkańców oraz funkcję jaką będzie pełnił most, należy przyjąć, że powinien być jedno jezdniowy o nośności 20 ton z osobnym ciągiem pieszym.

Modernizacja skrzyżowania ul. Słonecznej i Szerokiej z drogą krajową nr 6. Realizacja tego zadania ma na celu poprawę bezpieczeństwa ruchu na drodze nr 6, w chwili obecnej skrzyżowanie nie jest odpowiednie do występujących natężeń ruchu, istotnym elementem zadania jest budowa prawo skrętów z ul. Szerokiej i Słonecznej co przyczyni się do zwiększenia drożności wyjazdów i bezkolizyjne włączanie się do ruchu. Ważnym elementem zadania jest budowa sygnalizacji świetlnej na skrzyżowaniu, co przyczyni się do poprawy bezpieczeństwa uczestników ruchu drogowego, poprawy jakości użytkowania, zmniejszenie czasu oczekiwania na wyjazd z ulicy Słonecznej i Szerokiej, zmniejszenie emisji szkodliwych składników spalin oraz usprawnienie komunikacji podmiejskiej.

Budowa kanalizacji w południowej części Gościcina od drogi krajowej nr 6 przyczyni się do rozwoju miejscowości, podniesienia standardu życia mieszkańców, ponadto wykonanie zadań kanalizacyjnych warunkuje budowę dróg. Budowa kanalizacji znacząco wpłynie na zmniejszenia uciążliwości funkcjonowania zlewni ścieków, ważnym aspektem jest też

ekonomiczność użytkowania kanalizacji w porównaniu z wywozem szamba. Istotna jest poprawa jakości środowiska przyrodniczego dzięki uporządkowaniu gospodarki wodno-ściekowej i zmniejszenia negatywnego oddziaływania na środowisko zanieczyszczeń ściekowych, a tym samym ochrona zbiorników wodnych powierzchniowych i podziemnych, oraz ochrona walorów przyrodniczych i krajobrazowych. Wybudowanie nowoczesnej infrastruktury sanitarnej jest priorytetem dla wsi Gościcino, który należy realizować etapami uwzględniając liczbę mieszkańców, czyli potencjalnych użytkowników.

Ochrona przeciwpowodziowa na rzekach Gościcinie i Bolszewce. Rzeka Gościcina i Bolszewka są jednymi z głównych rzek przepływających przez obszary zabudowane Gościcina. Przez ostatnich 5 lat wielokrotnie podnosił się ich poziom powodując zalewanie ulic Słonecznej, ul. Księżycowej i ul. Nadrzecznej (przy rz. Gościcinie) oraz ul. Drzewiarza i ul. Robakowskiej (przy rzece Bolszewce) Spowodowane jest to nieuregulowanym torem rzek oraz brakiem zbiorników retencyjnych. W ramach realizowanego zadania należałoby kompleksowo uregulować na w/w odcinku bieg rzeki oraz odbudować wały przeciwpowodziowe i wybudować zbiorniki retencyjne.

Budowa ulicy Handlowej – Do obszarów o szczególnym znaczeniu należy strefa przemysłowo - handlowa w Gościcinie stanowiąca obszar skupiający główne lokalne inwestycje. Na obszarze strefy znajduje się wiele zakładów i magazynów generujących znaczne ilości miejsc pracy. Aktualnie strefa wymaga budowy kluczowych dróg pozwalających skutecznie skomunikować istniejące i planowane inwestycje z drogą krajową numer 6. Najistotniejszą z dróg pod względem funkcjonalności strefy jest ulica Handlowa, która dotychczas została wykonana połowicznie. Do zrealizowania pozostaje najważniejszy fragment tej ulicy o długości ok. 700 metrów łączący się z ulicą Klimka. W ramach planowanego zadania powinien powstać brakujący odcinek ulicy Handlowej o nawierzchni bitumicznej wraz chodnikiem oraz kanalizacją deszczową.

8. Zgodność Planu Rozwoju Miejscowości z dokumentami strategicznymi dotyczącymi rozwoju obszarów wiejskich

Cele określone w Planie Odnowy Miejscowości są komplementarne do dokumentów planistycznych na poziomie UE, kraju, regionu i gmin. Na poziomie Unii Europejskiej najważniejszymi dokumentami rozwoju społeczno-gospodarczego są:

- Europa 2020
- Strategia Lizbońska,
- Dokumenty Programowe dotyczące Funduszy Strukturalnych,
- Dokumenty Programowe Wspólnej Polityki Rolnej,
- Dokumenty Programowe Wspólnej Polityki Rybackiej.

Cele i priorytety Strategii Rozwoju Kraju odpowiadają Strategii Lizbońskiej. Priorytetowe znaczenie w realizacji ww. strategii nadano zagadnieniom:

1. Ludność i przedsiębiorczość,
2. Rynek pracy,
3. Rozwój gospodarczy,
4. Kultura,
5. Infrastruktura,
6. Zróżnicowanie regionalne.

1. Dokumenty Wspólnot Europejskich dotyczące rozwoju obszarów wiejskich

- Rozporządzenie Rady (WE) nr 1698/2005 z dnia 20 września 2005 r. w sprawie wsparcia rozwoju obszarów wiejskich przez Europejski Fundusz Rolny na rzecz Rozwoju Obszarów Wiejskich (EFRROW) (art. 4).

Wsparcie rozwoju obszarów wiejskich przyczynia się do osiągnięcia następujących celów (a, b, c).

Wsparcie rozwoju obszarów wiejskich przyczynia się do osiągnięcia następujących celów (art. 4):

- a) poprawy konkurencyjności rolnictwa i leśnictwa poprzez wspieranie restrukturyzacji, rozwoju i innowacji;
- b) poprawy środowiska naturalnego i terenów wiejskich poprzez wspieranie gospodarowania gruntami,
- c) poprawy jakości życia na obszarach wiejskich oraz popierania różnicowania działalności gospodarczej.

2. Dokumenty krajowe:

- **Program Rozwoju Obszarów Wiejskich na lata 2007-2013 (PROW 2007-2013)**, Ministerstwo Rolnictwa i Rozwoju Wsi, Warszawa, lipiec 2007.

Oś 3 Poprawa jakości życia na obszarach wiejskich i różnicowanie gospodarki wiejskiej,
Oś 4 Leader – Aktywizacja mieszkańców obszarów wiejskich poprzez budowanie potencjału społecznego na wsi, zwiększenie potencjału zdobywania środków finansowych i ich wykorzystania, a także polepszenie zarządzania lokalnymi zasobami i ich waloryzacja.

W ramach osi 4 Leader realizowane będą działania przewidziane do realizacji w ramach osi 3, tj.:

- 17) Różnicowanie w kierunku działalności nierolniczej,
- 18) Tworzenie i rozwój mikroprzedsiębiorstw,
- 20) Odnowa i rozwój wsi;

a w ramach osi 4:

- 21) wdrażanie lokalnych strategii rozwoju,
- 22) wdrażanie projektów współpracy,
- 23) funkcjonowanie lokalnej grupy działania.

- Małe projekty

(Gmina Wejherowo uczestniczy w realizacji Programu LEADER przez partnerstwo w LGD „Kaszubska Droga”).

- **Strategia Rozwoju Województwa Pomorskiego, Gdańsk, lipiec 2005 r.**

(Uchwała nr 587/XXXV/05 Sejmiku Województwa Pomorskiego z dnia 18 lipca 2005 r.).

Wizja województwa pomorskiego w roku 2020:

„Województwo pomorskie 2020 roku to znaczący partner w Regionie Morza Bałtyckiego – region czystego środowiska, wysokiej jakości życia, rozwoju opartego na wiedzy, umiejętnościach, aktywności i otwartości mieszkańców, silnej i zróżnicowanej gospodarki, partnerskiej współpracy, atrakcyjnej i spójnej przestrzeni, a także kultywowania wielokulturowego dziedzictwa oraz tradycji morskich i solidarnościowych”.

Strategia obejmuje 14 celów strategicznych ujętych w ramach 3 priorytetów:

1. Konkurencyjność,
2. Spójność,
3. Dostępność.

Cele strategiczne są doprecyzowane przez opis kierunków działań przypisanych do każdego z celów. Plan odnowy miejscowości realizuje w szczególności cele związane z rozwojem społeczeństwa obywatelskiego, kształtowaniem procesów społecznych dla poprawy jakości życia, lepszym dostępem do infrastruktury społecznej na obszarach strukturalnie słabych.

- Regionalny Program Operacyjny dla Województwa Pomorskiego na lata 2007-2013.

Celem strategicznym RPO WP jest:

„Poprawa konkurencyjności gospodarczej, spójności społecznej i dostępności przestrzennej województwa przy zrównoważonym wykorzystaniu specyficznych cech potencjału gospodarczego i kulturowego regionu oraz przy pełnym poszanowaniu jego zasobów przyrodniczych”.

Plan Odnowy miejscowości realizowany będzie w szczególności w ramach działania 9.3 – Lokalne Inicjatywy Obywatelskie przewidzianego do realizacji w ramach Priorytetu 9 – Lokalna Infrastruktura Społeczna i Inicjatywy Obywatelskie. W ramach tego priorytetu niwelowane winny być dysproporcje przestrzenne w rozwoju wieś-miasto, w tym wspierane będą projekty dotyczące aktywizacji i integracji wspólnot lokalnych.

Cele strategiczne Lokalnej Strategii Rozwoju opracowaną przez Lokalną Grupę Działania „Kaszubska Droga” (Podejście Leader-rolny)

Wizja dla obszaru objętego strategią: Kraina „Kaszubska Droga” to obszar przyjazny turystom, którego aktywni mieszkańcy promują kulturę kaszubską i realizują swoje marzenia w oparciu o miejscowe bogactwo.

Cele ogólne Lokalnej Strategii Rozwoju zostały sformułowane w następujący sposób:

1. Pobudzenie aktywności mieszkańców
2. Podniesienie atrakcyjności turystycznej obszaru w oparciu o własne zasoby
3. Zachowanie dziedzictwa kaszubskiego i wiejskiej specyfiki obszaru

Cele strategiczne i szczegółowe zawarte w Lokalnej Strategii Rozwoju Obszarów Zależnych od Rybactwa (LSROR) opracowane przez Północnokaszubską Lokalną Grupę Rybacką (Podejście LEADER-rybny) zgodne z priorytetami i celami zwartymi w Planie Odnowy Miejscowości

Cel Strategiczny

1. Podniesienie jakości i poziomu życia mieszkańców poprzez wykorzystanie lokalnych zasobów

Cele szczegółowe:

- 1.1. Poprawa zagospodarowania przestrzeni publicznej, społecznej i rekreacyjno – sportowej
- 1.2. Zachowanie atrakcyjności przyrodniczej obszaru
- 1.3. Poprawa dostępu i podniesienie jakości usług dla mieszkańców
- 1.4. Rozwój infrastruktury turystycznej

Cel Strategiczny

2. Aktywizacja społeczności lokalnej na obszarze objętym strategią

Cele szczegółowe:

- 2.1. Wzmocnienie tożsamości i integracji społeczności „Północnych Kaszub”
- 2.2. Promocja obszaru. Kreowanie innowacyjnych form i kierunków promocji i współpracy
- 2.3. Nabywanie wiedzy i umiejętności, pobudzenie mieszkańców do działania

Strategia Rozwoju Społeczno-Gospodarczego gminy Wejherowo na lata 2004-2020

W Strategii Rozwoju Społeczno-Gospodarczego Gminy Wejherowo określono następującą misję: „Gmina Wejherowo – samorząd zintegrowany z obszarem aglomeracji trójmiejskiej z dobrze rozwiniętą infrastrukturą sprzyjającą rozwojowi usług, turystyki i rekreacji. Gmina oferująca dobre warunki dla nowego osadnictwa i rozwoju małej i średniej przedsiębiorczości przy jednoczesnym zachowaniu swojej tożsamości i tradycji opartej na wartościach kulturowych społeczności kaszubskiej. zintegrowany obszar równomiernie rozwijającego się samorządu, zapewniającego komfort życia wszystkim jego mieszkańcom.”

Obszary priorytetowe i cele pierwszego rzędu Strategii Rozwoju Społeczno-Gospodarczego gminy Wejherowo na lata 2004-2020

Cele pierwszego rzędu dla obszaru **EKOLOGIA:**

1. Podjąć działania w kierunku wzrostu świadomości ekologicznej oraz uwypuklenia walorów turystycznych i przyrodniczych gminy.

Kierunki działania

- 1.1 Edukacja dorosłych poprzez lokalne media, zebrania wiejskie w zakresie nowych technologii ochrony środowiska, wytwarzania źródeł ciepła i zagrożeń ekologicznych
- 1.2 Wskazanie na źródła dochodu gminy z wykorzystaniem walorów turystycznych i przyrodniczych
- 1.3 Wykorzystanie walorów przyrodniczych do rozwoju agroturystyki.
- 1.4 Centrum agroturystyczne – jezioro Orle i rzeka Reda.
- 1.5 Edukacja właścicieli gospodarstw rolnych w zakresie warunków tworzenia i osiągania korzystnych efektów z działalności opartej na agroturystyce.
- 1.6 Promocja agroturystyki na szczeblu gminy w kraju i zagranicą.
- 1.7 Podjąć działania dla utrzymania obszarów czystego krajobrazu.
- 1.8 Tworzenie prawnie chronionych obszarów przyrodniczych.
- 1.9 Monitoring źródeł potencjalnych zagrożeń ekologicznych.
- 1.10 Miejscowe Plany Zagospodarowania Przestrzeni uwzględniające zachowanie istniejących zasobów przyrodniczych.

Cele pierwszego rzędu dla obszaru **INFRASTRUKTURA:**

1. Podjąć działania w kierunku budowy infrastruktury publicznej.

Kierunki działania

Budowa otwartych boisk sportowych w każdym sołectwie

- 1.1 Podjąć działania w kierunku rozwoju infrastruktury turystycznej.
- 1.2 Rozbudowanie infrastruktury turystycznej wokół jezior (parkingi, pola namiotowe, campingowe)
- 1.3 Budowa szlaków turystycznych (pieszych, rowerowych, edukacyjnych).
- 1.4 Umożliwienie rozwoju inwestycji hotelowych o wyższym standardzie.
- 1.5 Podjąć działania w kierunku dalszej rozbudowy i poprawy infrastruktury technicznej.
- 1.6 Powszechny dostęp do szerokopasmowego Internetu

Cele pierwszego rzędu dla obszaru **SPOŁECZNOŚĆ:**

1. Stworzyć warunki do wykorzystania czasu wolnego dzieci i młodzieży.

Kierunki działania

- 1.1 Zwiększyć dostępności do otwartych i zamkniętych obiektów sportowych.
- 1.2 Tworzenie centrów kultury z ofertą na miarę oczekiwań dzieci i młodzieży.
- 1.3 Budowa ogródków Jordanowskich dla małych dzieci i ich opiekunów jako centrów wypoczynku i rekreacji.

Reasumując, opracowany Plan Odnowy Miejscowości jest zgodny z celami określonymi w dokumentach strategicznych Unii Europejskiej, kraju, regionu (województwa, powiatu) oraz gminy wiejskiej Wejherowo.

9. Wdrażanie Planu Odnowy Miejscowości, monitorowanie i ewaluacja

Sołtys i Rada Sołecka jest odpowiedzialna nie tylko za opracowanie dokumentu, ale także za zarządzanie całym procesem wprowadzania planu w życie, ustalanie harmonogramu prac, kontakty z gminą i społecznością lokalną, innymi instytucjami zaangażowanymi w proces realizacji odnowy miejscowości.

Organizacja wdrażania Planu Odnowy Miejscowości jako proces ciągły wymaga systematyczności i stwarza największą trudność, stąd też ważny jest podział obowiązków w grupie i cykliczne dobrze przygotowane spotkania robocze.

Postęp w realizacji Planu Odnowy Miejscowości będzie oceniany raz do roku na zebraniach wiejskich. W razie potrzeby przeprowadzać się będzie aktualizacje dokumentu.

Monitorowanie będzie procesem ciągłym, przez systematyczne zarządzanie i ocenę postępu prac przy realizacji określonych w planie zadań. Proces zmian będzie dokumentowany przez prowadzenie kroniki i wykonywanie zdjęć.

Ewaluacja dokonywana będzie przez ocenę realizacji założonych celów, realizacji zadań i przedsięwzięć. Ocena ta dokonywana będzie za pomocą wskaźników w porównaniu do stanu wyjściowego.

Cele i działania określone do realizacji w ramach Planu Odnowy Miejscowości są komplementarne z innymi celami i działaniami określonymi w przytoczonych dokumentach strategicznych na wszystkich poziomach.

Realizacja tych celów na poziomie lokalnym wpłynie na realizację celów strategicznych gminy, województwa i kraju, Unii Europejskiej.

Zasady wdrażania Planu Odnowy Miejscowości

Planu odnowy miejscowości nie można wdrażać tylko poprzez same projekty, nakazy, polecenia czy inicjatywy odgórne. Realizacja musi się opierać o trwały system wartości. Mogą w tym pomóc zasady. Zasady są czymś umownym, normą społeczną, którą należy się kierować dla osiągnięcia danego celu, dla budowania więzi społecznych.

Zasady wdrażania dotyczą sołtysa i Rady Sołeckiej oraz mieszkańców danej miejscowości dla której opracowano plan. Poniższej przedstawione zasady ogniskują odpowiedzialność za przebieg odnowy na liderach i członka grupy odnowy. Prowadzi to do wzrostu motywacji uczestników odnowy i oparcia działania o ich system wartości.

Zasada 1. Odnowę miejscowości zaczynam od siebie

- rozumiem istotę zagadnienia,
- umiem ją wytłumaczyć,
- jestem przekonany o słuszności sprawy,
- działam z wewnętrznej motywacji,
- rezerwuję i planuję swój czas dla sprawy,
- przyjmuję odpowiedzialność,
- daję przykład.

Zasada 2. Odnowa miejscowości opiera się na wspólnym działaniu

- tworzymy aktywną grupę mieszkańców
- wszyscy mieszkańcy wiedzą, iż przystępujemy do odnowy miejscowości,
- działamy jawnie, starając się o poszerzenie grupy osób zaangażowanych.

Zasada 3. Odnowa miejscowości potrzebuje sojuszników

- motorem działań na rzecz odnowy jest sołtys, Rada Sołecka, aktywni mieszkańcy,
-

Plan Odnowy Miejscowości Gościcino na lata 2011-2020

- każda osoba ciesząca się autorytetem jest poinformowana o planach i otrzymuje propozycję współuczestnictwa,
 - współpracujemy z każdym formalnym reprezentantem wiejskiej społeczności,
 - przekonujemy gminę do naszych zamierzeń i zabiegamy o jej wsparcie.
- Zasada 4. Odnowa miejscowości wymaga systematycznego działania**
- określamy kalendarz działania i trzymamy się go,
 - ustalamy miejsce, tryb i metody pracy,
 - wszystko, co ustalimy, zapisujemy,
 - wszystko, co zrobiliśmy, dokumentujemy.
- Zasada 5. Odnowa miejscowości opiera się na planie rozwoju i programie odnowy miejscowości**
- opracowujemy wizję rozwoju naszej miejscowości i stale udoskonalamy dla jej osiągnięcia Plan Odnowy Miejscowości,
 - zabiegamy o szerokie poparcie dla naszego planu,
 - określamy krótkoterminowy program odnowy,
 - ustalamy hierarchię proponowanych przedsięwzięć.
-

10. Harmonogram opracowania Planu Odnowy Miejscowości

Plan Odnowy Miejscowości został opracowany zgodnie z wymaganiami Ministerstwa Rolnictwa i Rozwoju Wsi dla tego typu dokumentów składanych jako załącznik do wniosku w ramach działania 3.4 Odnowa i rozwój wsi (Programu Rozwoju Obszarów wiejskich na lata 2007-2013), Oś 3 - Jakość życia na obszarach wiejskich i różnicowanie gospodarki wiejskiej lub Oś 4 – Leader.

Praca nad planem rozwoju miejscowości przebiegała w kilku etapach. Dla zapewnienia jak najszerszego udziału społeczności danej miejscowości zorganizowano 3 spotkania z mieszkańcami. Terminarz i szczegółowe zagadnienia omawiane na poszczególnych spotkaniach podano w tabelach poniżej. Odpowiedzialnymi za ich organizację był z jednej strony przedstawiciel, koordynator gminny (Piotr Hebda) i konsultant zewnętrzny (Ryszard Zarudzki), natomiast z strony miejscowości sołtys i Rada Sołecka.

I Spotkanie konsultacyjne z mieszkańcami miejscowości – opis szczegółowy

Lp.	Miejscowość	Spotkanie	Miejsce	Termin	Godzina
1.	Gościcino	I spotkanie	SPP Gościcino	27.04.2011 r.	18:00

Opis przebiegu spotkania konsultacyjnego i jego rezultaty.

Dyskusja moderowana, praca w małych grupach. Indywidualne wypowiedzi mieszkańców. Spisywanie przedstawionych na przygotowanych kartach, papierze Flip - chart. Mieszkańcy na spotkaniu otrzymali stosowne ankiety w oparciu o które omawiano, dyskutowano na temat charakterystyki miejscowości, jej zasobów, oceny słabych i mocnych stron oraz bariery rozwojowe w ramach szans i zagrożeń. Poniżej przedstawiono szczegółowe informacje które były przedmiotem analizy na 1 spotkaniu. Spotkanie zakończono wspólnym wypracowaniem słabych stron miejscowości, głównych i szczegółowych problemów dla rozwoju. Uzgodniono, kto będzie reprezentował mieszkańców w dalszych pracach nad planem odnowy i konsultowaniem kolejnych elementów dokumentu (utworzono grupa odnowy miejscowości w skład której weszli, sołtys, radny, rada sołecka, aktywni mieszkańcy zainteresowani pracą w zespole).

- **Charakterystyka miejscowości, w której będzie realizowany plan odnowy**
Zagadnienia szczegółowe, które zostały omówione i przedyskutowane z mieszkańcami miejscowości dla której został opracowany Plan Odnowy. W ramach tego punktu uszczegółowienie polegało na podaniu informacji związanych z:

- położeniem miejscowości, przynależność administracyjna miejscowości, powierzchnia, liczba ludności,**

- historią miejscowości ze szczególnym uwzględnieniem wydarzeń mających wpływ na powstanie układu przestrzennego,**

- określenie przestrzennej struktury miejscowości przez wskazanie:**

- otwartych przestrzeni wspólnych**

- elementów charakterystycznych dla danej miejscowości (np. typ zabudowy, detale architektoniczne, układ zagrodowy).**

- **Inwentaryzacja zasobów służących odnowie miejscowości (w celu ustalenie zasobów wyróżniających daną miejscowość i rozpoznanie potencjału jakim dysponuje)**

Identyfikacja aktualnej kondycję zasobów, które mogą być wykorzystane na rzecz rozwoju miejscowości takich jak:

- **zasoby przyrodnicze (np. parki krajobrazowe, parki narodowe obszary**

chronionego krajobrazu)

- *dziedzictwo kulturowe (obiekty zabytkowe, obiekty o wartościach historycznych czy sentymentalnych)*

- *obiekty i tereny (np. skwery, parki, ścieżki rowerowe, rynki),*

- *infrastruktura społeczna*

- *infrastruktura techniczna (np. zakłady i obiekty zapewniające dostęp do podstawowych usług dla mieszkańców w zakresie energetyki, dostarczania ciepła, wody, usuwania ścieków i odpadów, itp.)*

- *gospodarka i rolnictwo (zakłady pracy, gospodarstwa rolne, warsztaty rzemieślnicze)*

- *kapitał społeczny i ludzki (organizacje działające na terenie miejscowości).*

- *Ocena mocnych i słabych stron miejscowości, w której będzie realizowana operacja.*

Zestawienie mocnych i słabych stron miejscowości (np. cech wyróżniające miejscowość, potencjał gospodarczy, bariery). W podsumowaniu określono szans rozwoju miejscowości oraz istniejące zagrożenia dla rozwoju.



Spotkanie konsultacyjne w Gościcinie

II Spotkanie konsultacyjne Planu Odnowy Miejscowości na lata 2011-2020

Lp.	Miejscowość	Spotkanie	Miejsce	Termin	Godzina
2.	Gościcino	II spotkanie	SSP Gościcino	09.05.2011 r.	18:00

Opis przebiegu spotkania konsultacyjnego i jego rezultaty.

Spotkanie prowadził konsultant zewnętrzny wspólnie z koordynatorem gminnym. Spotkanie prowadzone było metodą dyskusji moderowanej nad

propozycjami priorytetów, celów szczegółowych planowanych do realizacji zadań inwestycyjnych i przedsięwzięć aktywizujących społeczność lokalną w okresie do 2020 roku od dnia przyjęcia planu odnowy miejscowości. Na spotkaniu omówiono wykaz planowanych zadań inwestycyjnych i przedsięwzięć aktywizujących społeczność lokalną. Nie organiczono się tylko tych zadań, które kwalifikują się do wsparcia w ramach działania „Odnowa i rozwój wsi”. Uzgodniono, kto opracuje daną kartę zadań inwestycji lub przedsięwzięcia. Każda karta zawiera: nazwę zadania, nazwa priorytetu i celu którego dotyczy, przeznaczenie zadania, harmonogram jego realizacji, szacunkowa kwota końcowa i wskazanie źródła jego pozyskania. Kartę zadania opracowali mieszkańcy z pomocą i wsparciem konsultanta gminnego i konsultanta zewnętrznego odpowiedzialnego za całościowe opracowanie planu odnowy miejscowości. Opracowane karty były następnie podstawą do opis i charakterystyki obszarów o szczególnym znaczeniu dla zaspokojenia potrzeb mieszkańców, sprzyjających nawiązywaniu kontaktów społecznych, ze względu na ich położenie, cechy funkcjonalno – przestrzenne, w szczególności poprzez odnawianie przestrzeni związanej z infrastrukturą społeczną, sportową, rekreacyjną, turystyczną jak również poprawą estetyki miejscowości, zagospodarowaniem centrów wsi, organizacją festynów i imprez integracyjnych. Karty opracowano w okresie pomiędzy II i III spotkaniem. Każdy mieszkaniec miejscowości miał możliwość zapoznania się z propozycjami i aktualnym etapem opracowania planu odnowy poprzez ogólnodostępną stronę UG Wejherowo: www.ug.wejher.pl. w zakładce plany odnowy miejscowości.

III Spotkanie konsultacyjne Planu Odnowy Miejscowości na lata 2011-2020

Lp.	Miejscowość	Spotkanie	Miejsce	Termin	Godzina
3.	Gościcino	III spotkanie	Urząd Gminy Wejherowo- sala narad	20.06.2011 r.	18.00

Opis przebiegu spotkania konsultacyjnego i jego rezultaty.

Spotkanie prowadził konsultant zewnętrzny wspólnie z koordynatorem gminnym. Szczegółowo omówiono poprawki do wcześniej zaproponowanych celów zadań i przedsięwzięć. Były one wynikiem konsultacji społecznych i uzgodnień Grupy Odnowy Miejscowości z Urzędem Gminy.

Ponadto na spotkaniu szczegółowo omówiono harmonogram wdrażania Planu Odnowy Miejscowości i zagadnienia związane z podstawowymi informacjami o finansowaniu Planu Odnowy Miejscowości, czyli wstępny (projekt budżetu). Rezultatem spotkania było również ustalenie harmonogramu i procedury uchwalania Planu Odnowy Miejscowości na lata 2011-2020 poprzez zebranie mieszkańców miejscowości i w następnej kolejności zatwierdzenie przez Radę Gminy wiejskiej Wejherowo. Z rezultatami spotkania każdy mieszkaniec miejscowości miał możliwość zapoznać się poprzez ogólnodostępną stronę internetową UG Wejherowo: www.ug.wejher.pl. w zakładce plany odnowy miejscowości.

Każde z wymienionych spotkań było dokumentowane, została zarchiwizowana lista obecności, jak i w niektórych przypadkach została zrobiona dokumentacja fotograficzna spotkań.

Ostatnim elementem pracy nad Planem Odnowy Miejscowości było opracowanie zebranych materiałów. Za tą część pracy odpowiedzialny był konsultant zewnętrzny (R. Zarudzki) przy współpracy z Piotrem Hebłą, pracownikiem UG Wejherowo. Zebrane dane poddano szczegółowej analizie, uzupełniono informacje zebrane na podstawie danych

Plan Odnowy Miejscowości Gościcino na lata 2011-2020

statystycznych udostępnione przez Urząd Gminy, korzystano również z lokalnej bazy danych statystycznych GUS Pomorski Oddział Regionalny w Gdańsku. Korzystano również z informacji udostępnionych przez mieszkańców miejscowości dla której opracowano plan odnowy, lub innych danych historycznych z zasobów bibliotecznych, archiwów i dostępnych danych z Internetu.

Tak zebrane dane uporządkowano i opisano w 10 rozdziałach zgodnie z informacjami podanymi w spisie treści.

Ostatnim etapem opracowania planu odnowy jest przyjęcie Uchwały Zebrania Mieszkańców o zatwierdzeniu do realizacji „Planu Odnowy Miejscowości Ustarbowo na lata 2011- 2020”. Następnie Rada Gminy podejmuje podobne czynności, przyjmuje uchwałę na posiedzeniu Rady Gminy o przyjęciu planu do wdrażania. Teraz pozostaje już tylko codzienna zespołowa praca nad wdrażaniem zadań i przedsięwzięć aktywizujących lokalną społeczność i przyczyniających się do rozwoju miejscowości.



Intensywna praca grup roboczych podczas konsultacji społecznych w Samorządowej Szkole Podstawowej w Gościcinie

Plan Odnowy Miejscowości Gościcino na lata 2011-2020

Załącznik nr 1. Karty zadań inwestycyjnych i przedsięwzięć aktywizujących społeczność lokalną w okresie realizacji Planu Odnowy Miejscowości – pozostałe karty zadań które mogą być finansowane z innych źródeł.

Poniżej przedstawiono pozostałe opracowane przez mieszkańców karty realizacji zadania. Mogą one posłużyć jako materiał wyjściowy kiedy pojawią się nowe możliwości finansowe gminy lub fundusze w ramach nowej perspektywy finansowej Unii Europejskiej 2014-2020.

Karta opisu planowanego zadania inwestycyjnego lub przedsięwzięć aktywizujących społeczność lokalną w okresie realizacji Planu Odnowy Miejscowości w okresie 2011-2020 rok

1.	NAZWA ZADANIA INWESTYCYJNEGO:	Budowa mostu na rzece Bolszewce w rejonie ul. Cichej	Zadanie Gminy
2.	Priorytet:	Budowa lub odnowienie infrastruktury drogowej, melioracyjnej, gazowej, kanalizacyjnej	
3.	Cel szczegółowy:	Poprawa, infrastruktury drogowej lub związanej z drogami	
4.	Cel planowanego zadania:	Poprawa funkcjonalności infrastruktury drogowej	
5.	Przykładowe przeznaczenie:	<p>Realizacji zadania " Budowa mostu na rzece" celem jest opracowanie projektu i budowa mostu na rzece Bolszewce, usytuowanego w okolicach ulicy Cichej . Budowa mostu przyczyni się do :</p> <ul style="list-style-type: none"> - poprawy standardu życia mieszkańców - korzystnie wpłynie na rozwój miejscowości. - połączy tereny położone na obu brzegach rzeki - wpłynie na obniżenie kosztów związanych z ruchem pojazdów - wpłynie na obniżenie emisji CO₂ dzięki skróceniu trasy przejazdu pomiędzy dwoma brzegami <p>Uwzględniając stopień natężenia ruchu, liczbę mieszkańców oraz funkcję jaką będzie pełnił most, należy przyjąć, że powinien być jedno jezdniowy o nośności 20 ton z osobnym ciągiem pieszym.</p>	
6.	Harmonogram realizacji:	<p>rozpoczęcie zadania: 03.2016 zakończenia zadania: 12.2020 Etap I realizowany w latach 2016-2018 -prace projektowe (hydrografia terenu, określenie warunków hydrotechnicznych, geotechnicznych) Etap II realizowany w latach 2018-2020 - realizacja budowy.</p>	
7.	Kwota końcowa i wskazanie źródła jej pozyskania	<p>Koszt realizacji operacji: Przybliżony koszt realizacji 800.000,00zł Określenie sposobu, źródła finansowania zadania, z jakiego programu operacyjnego: Regionalny Program Operacyjny (perspektywa finansowania na lata 2014-2020) Zadanie finansowane ze środków własnych gminy: TAK</p>	

Plan Odnowy Miejscowości Gościcino na lata 2011-2020

Karta opisu planowanego zadania inwestycyjnego lub przedsięwzięć aktywizujących społeczność lokalną w okresie realizacji Planu Odnowy Miejscowości w okresie 2011-2020 rok

1.	NAZWA ZADANIA INWESTYCYJNEGO:	Modernizacja dróg gminnych w miejscowości Gościcino	Zadanie Gminy
2.	Priorytet:	Budowa lub odnowienie infrastruktury drogowej, melioracyjnej, gazowej, kanalizacyjnej	
3.	Cel szczegółowy:	Poprawa, infrastruktury drogowej lub związanej z drogami	
4.	Cel planowanego zadania:	Poprawa funkcjonalności infrastruktury drogowej	
5.	Przykładowe przeznaczenie:	<p>Realizacji zadania „Modernizacja dróg gminnych w sołectwie” zawarta jest w V etapach. Etap I, którego przedmiotem jest między innymi budowa alternatywnych połączeń drogowych pomiędzy Gościcinem i Wejherowem i Gościcinem a sąsiednimi miejscowościami co przyczyni się do usprawnienia dojazdów i pozwoli uzyskać nowy bezpieczny ciąg komunikacyjny łączący centrum miasta z wsią Gościcino. Planowana inwestycja pozwoli skrócić drogę dojazdu do centrum miasta, poprawi standardy życia mieszkańców i korzystnie wpłynie na rozwój miejscowości.</p> <p>dojazd 1- droga dojazdowa Gościcino-Gowino dojazd 2- droga dojazdowa do ul. Sobieskiego w Wejherowie</p> <p>W kolejnych etapach inwestycyjnych wzięto pod uwagę zły stan techniczny istniejących dróg gruntowych, liczne nierówności, wyboje i dziury. Podczas opadów deszczu, na wielu odcinkach droga jest bardzo trudno przejezdna, dlatego też należy sukcesywnie budować nawierzchnie utwardzone w zależności od posiadanych środków finansowych asfaltowe, z kostki brukowej, bądź płyty Yomb.</p>	
6.	Harmonogram realizacji:	<p>rozpoczęcie zadania: 03.2011 zakończenia zadania: 12.2020</p> <p>Etap I realizowany w latach 2011-2012</p> <ul style="list-style-type: none"> - alternatywne dojazdy do Gościcina nr 1 i nr 2 - budowa dróg : Dworska (od cmentarza do ul. Żurawiej), Robakowska (dokończenie- wraz z bocznymi dojazdami), Wrzosowa, Łukowa, Orzechowa, Wąska. <p>Etap II realizowany w latach 2013-2014</p> <ul style="list-style-type: none"> - budowa dróg: Klimka, Cicha, Torowa, Miodowa, Mikołaja, Kwiatowa, Wiejska, Grzybowa, Podgórna, Poprzeczna. <p>Etap III realizowany w latach 2015-2016</p> <ul style="list-style-type: none"> - budowa dróg: Zielona, Kubusia Puchatka, Osiedlowa(dokończenie 400 m), Klonowa, Sosnowa, Krótka, Okrężna, Stokrotek. <p>Etap IV realizowany w latach 2017-2018</p> <ul style="list-style-type: none"> - budowa dróg: Żniwna, Pszeniczna, Dożynkowa, Owsiana Żytńia, Jęczmienna, Siewna, Zbożowa – ze względu na trudne usytuowanie terenowe konieczne jest wykonanie systemu odwodnieniowego. Polna, Rumiankowa, Wiosenna, Sosnowa, Strażacka, Ziemska, Kosmiczna, Polarna, Planetarna, Orbitalna, Satelitarna. <p>Etap V realizowany w latach 2019-2020</p> <ul style="list-style-type: none"> - budowa dróg: Hetmańska, Kasztelańska, Szlachecka, Zielony Dwór, Koralowa, Granitowa, Bajkowa, Grabowa, Jana Pawła II, Uroczą, Szczęśliwa, Leszczynowa, Północna, Prosta, Świerkowa, Topolowa, Wierzbowa, Żurawia, Żwirowa. 	

Plan Odnowy Miejscowości Gościcino na lata 2011-2020

Karta opisu planowanego zadania inwestycyjnego lub przedsięwzięć aktywizujących społeczność lokalną w okresie realizacji Planu Odnowy Miejscowości w okresie 2011-2020 rok

1.	NAZWA ZADANIA INWESTYCYJNEGO:	Modernizacja skrzyżowania ul. Słonecznej i Szerokiej z drogą krajową nr 6	Zadanie Generalnej Dyrekcji Dróg Krajowych i Autostrad
2.	Priorytet:	Budowa lub odnowienie infrastruktury drogowej, melioracyjnej, gazowej, kanalizacyjnej	
3.	Cel szczegółowy:	Poprawa, infrastruktury drogowej lub związanej z drogami	
4.	Cel planowanego zadania:	Poprawa funkcjonalności infrastruktury drogowej	
5.	Przykładowe przeznaczenie:	Realizacji zadania " Modernizacja skrzyżowania ul. Słonecznej I Szerokiej z drogą krajową E-6" ma na celu poprawę bezpieczeństwa ruchu na drodze nr 6, w chwili obecnej skrzyżowanie nie jest odpowiednie do występujących natężeń ruchu, istotnym elementem zadania jest budowa prawoskrętów z ul. Szerokiej i Słonecznej co przyczyni się do zwiększenia drożności wyjazdów i bezkolizyjne włączenie się do ruchu. Ważnym elementem zadania jest budowa sygnalizacji świetlnej na skrzyżowaniu, co przyczyni się do poprawy bezpieczeństwa uczestników ruchu drogowego, poprawy jakości użytkowania, zmniejszenie czasu oczekiwania na wyjazd z ulicy Słonecznej i Szerokiej, zmniejszenie emisji szkodliwych składników spalin oraz usprawnienie komunikacji podmiejskiej.	
6.	Harmonogram realizacji:	<ul style="list-style-type: none"> ▪ rozpoczęcie zadania: 03.2012 ▪ zakończenia zadania: - 12.2012 	
7.	Kwota końcowa i wskazanie źródła jej pozyskania	Koszt realizacji operacji Przybliżony koszt realizacji 1 000 000,00 zł Określenie sposobu, źródła finansowania zadania, z jakiego programu operacyjnego: Zadanie finansowane ze środków własnych gminy.	

Plan Odnowy Miejscowości Gościcino na lata 2011-2020

Karta opisu planowanego zadania inwestycyjnego lub przedsięwzięć aktywizujących społeczność lokalną w okresie realizacji Planu Odnowy Miejscowości w okresie 2011-2020 rok

1.	NAZWA ZADANIA INWESTYCYJNEGO:	Budowa kanalizacji	Zadanie Gminy
2.	Priorytet:	Budowa lub odnowienie infrastruktury drogowej, melioracyjnej, gazowej, kanalizacyjnej	
3.	Cel szczegółowy:	Utworzenie lub poprawa jakości infrastruktury związanej z melioracjami i wodociągami łącznie z urządzeniami wodnymi	
4.	Cel planowanego zadania:	Realizacja wykonanych projektów, ochrona środowiska i poprawa standardów życia mieszkańców Gościcina.	
5.	Przykładowe przeznaczenie:	<p>Budowa kanalizacji w południowej części Gościcina od drogi krajowej nr 6 przyczyni się do rozwoju miejscowości, podniesienia standardu życia mieszkańców, ponadto wykonanie zadań kanalizacyjnych warunkuje budowę dróg.</p> <p>Budowa kanalizacji znacząco wpłynie na zmniejszenia uciążliwości funkcjonowania zlewni ścieków, ważnym aspektem jest też ekonomiczność użytkowania kanalizacji w porównaniu z wywozem szamba. Istotna jest poprawa jakości środowiska przyrodniczego dzięki uporządkowaniu gospodarki wodno-ściekowej i zmniejszenia negatywnego oddziaływania na środowisko zanieczyszczeń ściekowych, a tym samym ochrona zbiorników wodnych powierzchniowych i podziemnych, oraz ochrona walorów przyrodniczych i krajobrazowych.</p> <p>Wybudowanie nowoczesnej infrastruktury sanitarnej jest priorytetem dla wsi Gościcino, który należy realizować etapami uwzględniając liczbę mieszkańców, czyli potencjalnych użytkowników.</p>	
6.	Harmonogram realizacji:	rozpoczęcie zadania: 03.2011 zakończenia zadania: - 12.2015 etapy realizacji: 03.2011 – zadanie nr 1 03.2013 – zadanie nr 2,3,5	
7.	Kwota końcowa i wskazanie źródła jej pozyskania	Koszt realizacji operacji Wysokość kosztów kwalifikowanych - 27 588 958,04 Wysokość wnioskowanej kwoty dofinansowania Wysokość wkładu własnego (w tym wsparcie z UG) Określenie sposobu, źródła finansowania zadania, z jakiego programu operacyjnego: Zadanie finansowane ze środków własnych gminy oraz pozyskanie środków z programów unijnych RPO	

Plan Odnowy Miejscowości Gościcino na lata 2011-2020

Karta opisu planowanego zadania inwestycyjnego lub przedsięwzięć aktywizujących społeczność lokalną w okresie realizacji Planu Odnowy Miejscowości w okresie 2011-2020 rok

1.	NAZWA ZADANIA INWESTYCYJNEGO:	Ochrona przeciwpowodziowa na rzekach Gościcinie i Bolszewce	Zadanie Gminy
2.	Priorytet:	Budowa lub odnowienie infrastruktury drogowej, melioracyjnej, gazowej, kanalizacyjnej	
3.	Cel szczegółowy:	Utworzenie lub poprawa jakości infrastruktury związanej z melioracjami i wodociągami łącznie z urządzeniami wodnymi	
4.	Cel planowanego zadania:	Ochrona terenów przyległych do rzeki Gościciny	
5.	Przykładowe przeznaczenie:	Rzeka Gościcina i Bolszewka są jednymi z głównych rzek przepływających przez obszary zabudowane Gościcina. Przez ostatnich 5 lat wielokrotnie podnosił się ich poziom powodując zalewanie ulic Słonecznej, ul. Księżycowej i ul. Nadrzecznej (przy rz. Gościcinie) oraz ul. Drzewiarza i ul. Robakowskiej (przy rz. Bolszewce) Spowodowane jest to nieuregulowanym torem rzek oraz brakiem zbiorników retencyjnych W ramach realizowanego zadania należałoby kompleksowo uregulować na w/w odcinku bieg rzeki oraz odbudować wały przeciwpowodziowe i wybudować zbiorniki retencyjne	
6.	Harmonogram realizacji:	rozpoczęcie zadania: 2012 zakończenia zadania: - 2013	
7.	Kwota końcowa i wskazanie źródła jej pozyskania	Koszt realizacji operacji Wysokość kosztów kwalifikowanych; 700.000,00 zł Wysokość wnioskowanej kwoty dofinansowania: 700.00,00 zł Wysokość wkładu własnego (w tym wsparcie z UG): brak Określenie sposobu, źródła finansowania zadania, z jakiego programu operacyjnego: PO Ryby na lata 2007-2013	