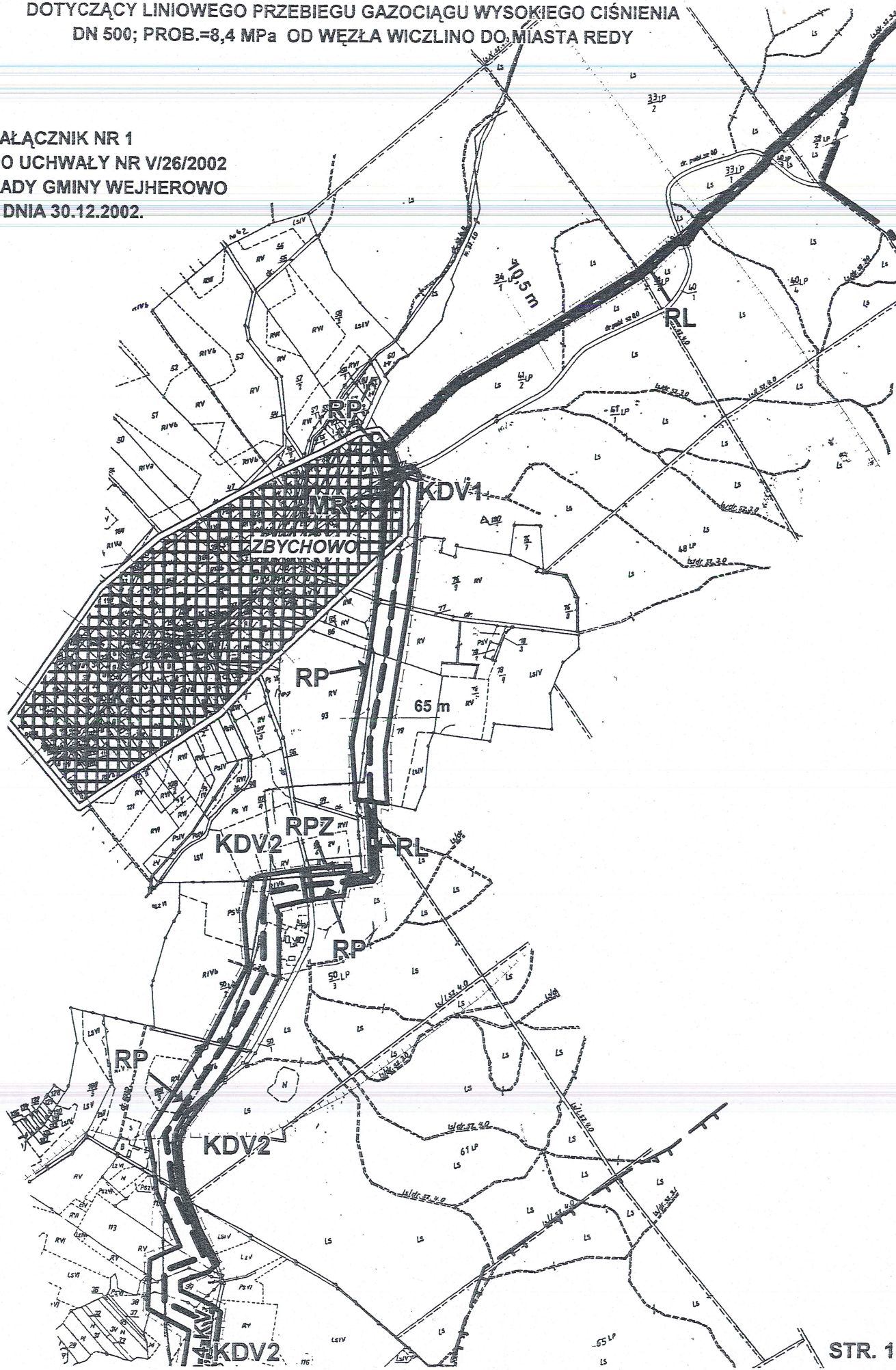
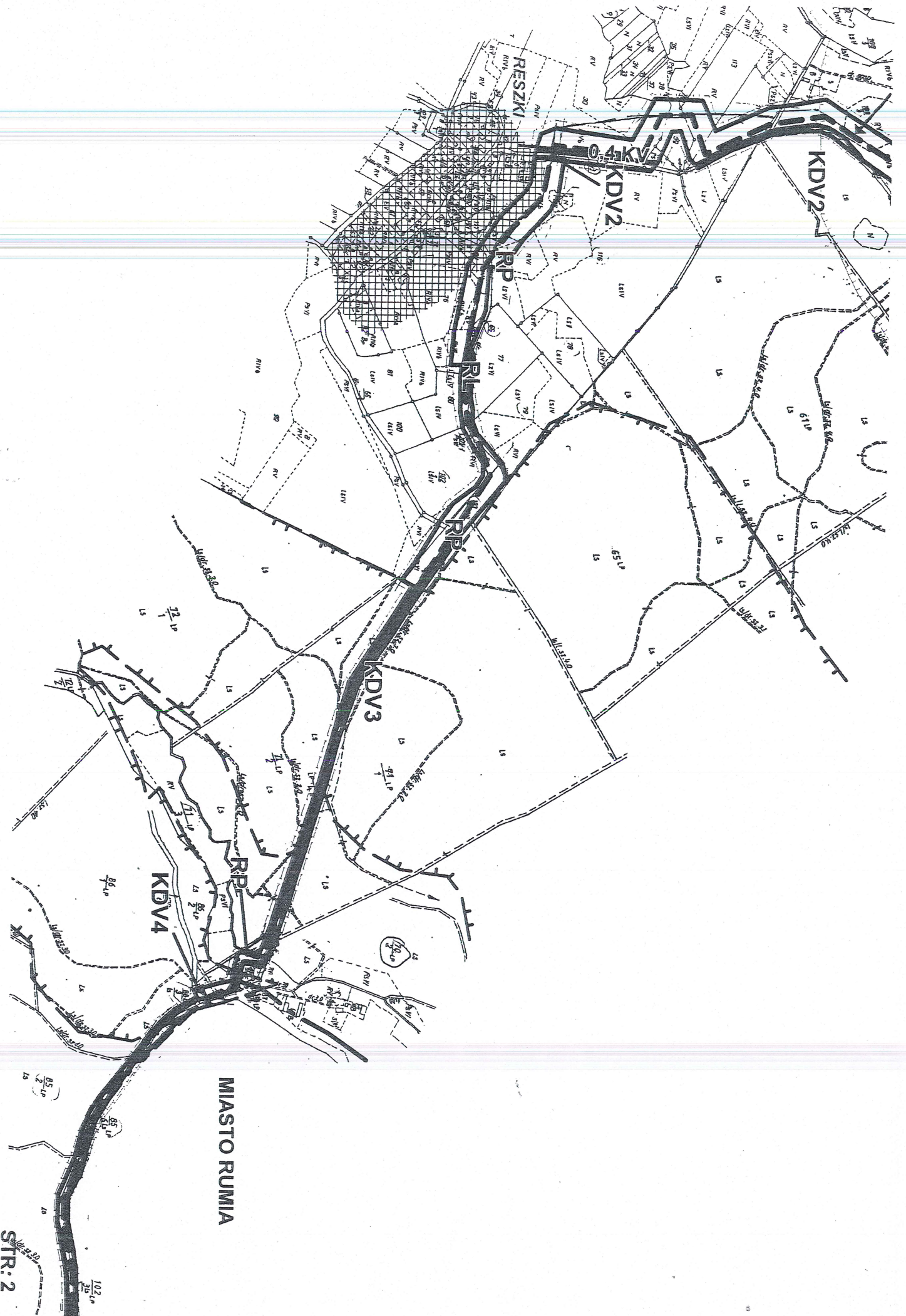


**MIEJSCOWY PLAN ZAGOSPODAROWANIA PRZESTRZENNEGO GMINY WEJHEROWO
DOTYCZĄCY LINIOWEGO PRZEBIEGU GAZOCIĄGU WYSOKIEGO CIŚNIENIA
DN 500; PROB.=8,4 MPa OD WĘZŁA WICZLINO DO MIASTA REDY**

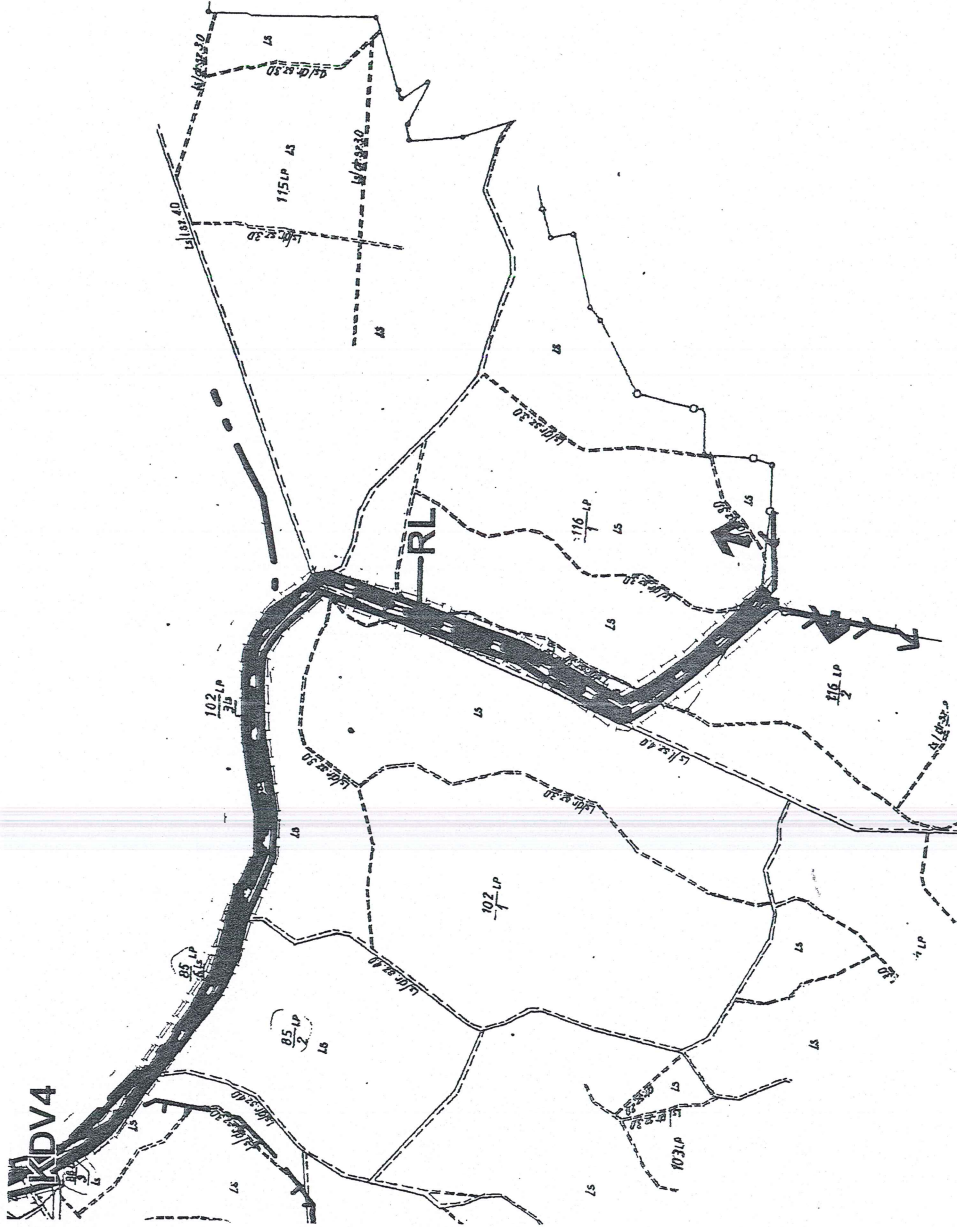
**ZALĄCZNIK NR 1
DO UCHWAŁY NR VI/26/2002
RADY GMINY WEJHEROWO
Z DNIA 30.12.2002.**





MIASTO RUMIA

STR. 2



OZNACZENIA

LINIE

GRANICE GMINY

GRANICE PLANU

LINIE ROZGRANICZAJĄCE TERENY O RÓŻNYM PRZEZNACZENIU

PROJEKTOWANY GAZOCIĄG WYSOKIEGO CIŚNIENIA DN 800 mm; pr = 6,4 MPa

LINIE NAPIĘTIOWE WNI ISTNIEJĄCE I PROJEKTOWANE

PRZEZNACZENIA TERENÓW

RP UPRAWY POLOWE

RL LASY

MR MIEBZKALNICTWO ZAGRODOWE

NU TEREN WYSYPISKA (DO LIKWIDACJI)

RPZ URZĄDZENIA PRODUKCJI ZWIĘZŁEJ

KOMUNIKACJA

KDV4-1

DROGI

ELEMENTY PLANU OBJĘTE SZCZEGÓLNYMI REGULACJAMI PRAWNYMI:

GRANICA PROJEKTOWANEGO REZERWATU "DOLINA ZAGÓRSKIEJ STRUGI"

GRANICA TRÓJMIEJSKIEGO PARKU KRAJOBRAZOWEGO

OBSZARY SZCZEGÓLNE:

STREFA OCHRONY CZYNNEJ I BIERNEJ ZESPOŁU ZABYTOWEGO

STREFA OCHRONY KONSERWATORSKIEJ ZESPOŁU RURALISTYCZNEGO

ZESPOŁY DO BEZWZGLĘDNEGO ZACHOWANIA

ZESPOŁY O WARTOŚCIACH KULTUROWYCH DO ZACHOWANIA I OCHRONY

BIURO
SP. z o.o.
URBANISTYCZNE

UL. GROTTGERA 26/3 80-311 GDAŃSK
TEL./FAX (48) 527 63 29, 554 84 40

MIEJSCOWY PLAN ZAGOSPODAROWANIA PRZEBIEŻNEGO
GMINY WEJHEROWO DOTYCZĄCY LINIOWEGO PRZEBIEGU
GAZOCIĄGU WYSOKIEGO CIŚNIENIA DN 800; PR = 6,4 MPa
OD WEZŁA WICZLINO DO MIASTA REDY

Rys. Nr 1, Zali. nr 1

Skala: 1 : 5000

RYSUNEK PLANU

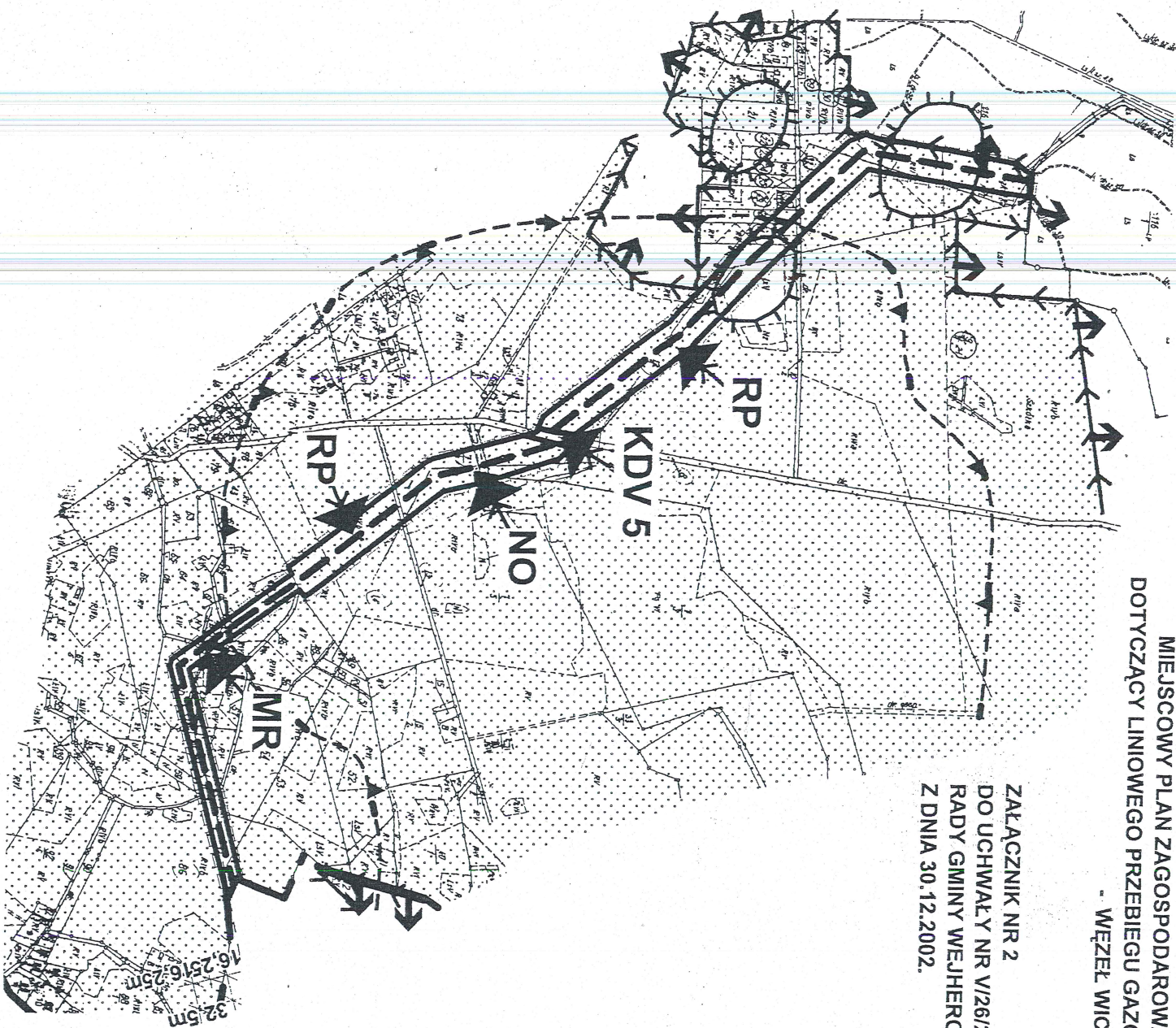
Data:
Grudzień 2002

główny projektant planu: mgr inż. arch. Krystyna Narbutt-Ochocińska
koordynatorzy prac: mgr inż. arch. Mariusz Fudala
mgr inż. arch. Iwona Markesic

autorzy: mgr inż. arch. Małgorzata Momont
mgr inż. arch. Tomasz Plockie
mgr inż. arch. Wiesław Zyrrni
Beata Szélag
Robert Jakrzewski

**MIEJSCOWY PLAN ZAGOSPODAROWANIA PRZESTRZENNEGO GMINY WEJHEROWO
DOTYCZĄCY LINIOWEGO PRZEBIEGU GAZOCIĄGU WYSOKIEGO CIŚNIENIA DN 500; PR=8,4 MPa
- WĘZEL WICZLINO - MIASTO REDA**

**ZAŁĄCZNIK NR 2
DO UCHWAŁY NR VI/26/2002
RADY GMINY WEJHEROWO
Z DNIA 30.12.2002.**



OZNACZENIA

LINOWE

GRANICE GMINY
GRANICE PLANU

LINE ROZGRANICZAJĄCE TERENY O RÓŻNYM PRZEZNACZENIU
PROJEKTOWANY GAZOCIĄG WYSOKIEGO CIŚNIENIA DN 500 mm; PR = 8,4 MPa

PRZEZNACZENIA TERENÓW

RP UPRAWY POLOWE

MR MIESZKALNICTWO ZAGRODOWE

NO TEREN URZĄDZEŃ ODPROWADZANIA ŚCIEKÓW

KOMUNIKACJA

KDV 5 DROGA

ELEMENTY PLANU OBLIĘTE SZCZEGÓLNYMI REGULACJAMI PRAWNYMI:

ORANICA TRÓJMIĘDZIEGO PARKU KRAJOBRAZOWEGO

OTULINA TRÓJMIĘDZIEGO PARKU KRAJOBRAZOWEGO

OBZARY SZCZEGÓLNE:

STREFA OCHRONY BAWIARNEJ WOKÓŁ OBIEKTU
BZKODLWEGO

STREFA OCHRONY ANGIOLOGICZNEJ

<p>BIURO URBANISTYCZNE UL. GONTERA, 29A, 80-111 GDAŃSK TEL./FAX (48) 52 53 58 48 40</p>	
<p>MIEJSCOWY PLAN ZAGOSPODAROWANIA PRZESTRZENNEGO OKREŚLĄCY WYKONANIE LINIOWEGO PRZEBIEGU GASOCIĄGU WYSOKIEGO CIŚNIENIA DN 500; PR=8,4 MPa WZĘZEL WICZLINO - MIASTO REDA</p>	
<p>Nr 13/2002</p>	<p>DATA</p>
<p>Nr 13/2002</p>	<p>DATA</p>
<p>Główny projektant planu: mgr inż. arch. Krystyna Narbutt-Ochocińska</p>	<p>Projektantzy prac: mgr inż. arch. Włodek Makarski mgr inż. arch. Włodzisław Kłopot mgr inż. arch. Wiesław Zytni mgr inż. arch. Robert Jankowski</p>