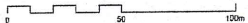








GMINA WEJHEROWO
ZMIANA MIEJSCOWEGO PLANU
ZAGOSPODAROWANIA PRZESTRZENNEGO
DLA FRAGMENTU WSI
NOWY DWÓR - BIESZKOWICE
RYSunEK ZMIANY PLANU

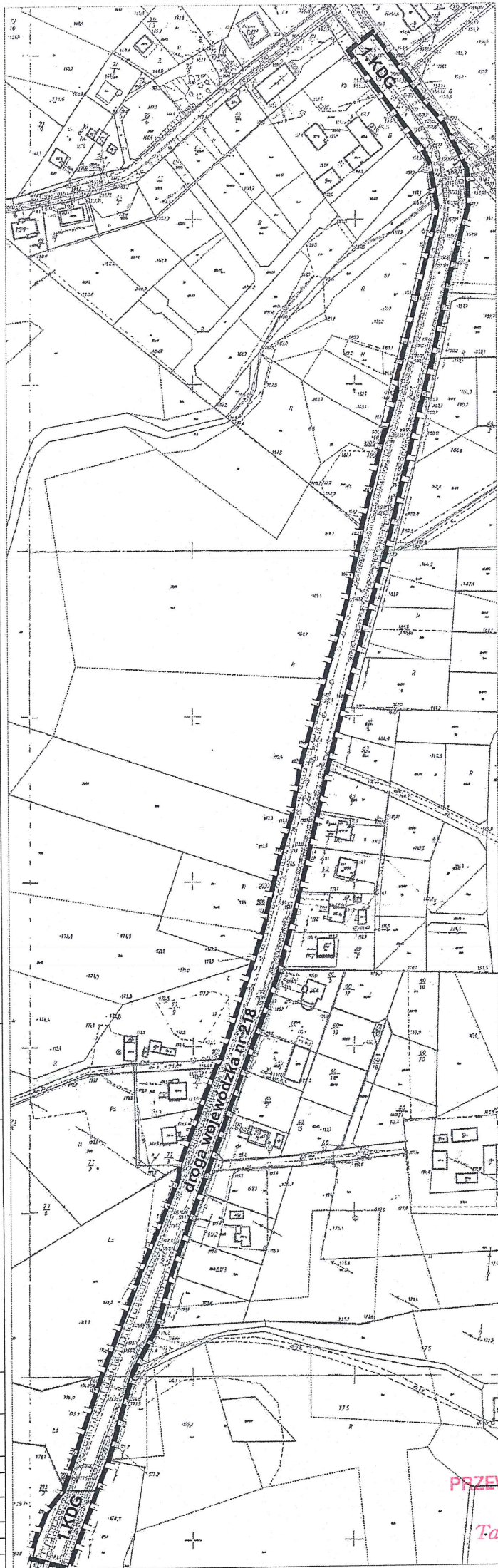
Skala 1:2000



OZNACZENIA

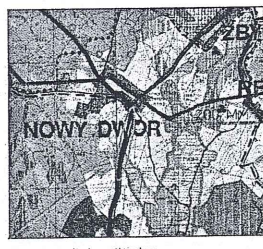
USTALENIA PLANU

-  GRANICA OBSZARU OBIĘTEGO ZMIANĄ PLANU
 -  LINIE ROZGRANICZAJĄCE TERENY O RÓŻNYM PRZEZNACZENIU LUB RÓŻNYCH ZASADACH ZAGOSPODAROWANIA
 -  OZNACZENIE TERENÓW WYKREŚLONYCH LINIAMI ROZGRANICZAJĄCYMI
 -  OZNACZENIE CIĄGŁOŚCI - NUMERA TERENU
 -  OZNACZENIE LITEROWE - PRZEZNACZENIE TERENU
 -  **KDG** TEREN DROGI PUBLICZNEJ - ULICA GŁÓWNA (FRAGMENT)
- INFORMACJE
- OBZAR ZMIANY PLANU POŁOŻONY W GRANICACH TRÓJMIĘSKIEGO PARKU KRAJOBRAZOWEGO



ZAŁĄCZNIK NR 1 DO
 UCHWAŁY NR XXIII/321/2009
 RADY GMINY WEJHEROWO
 Z DNIA ...X...M...2009

WYKÓŚLUBIUM
 UMARUNKOWANI I NERUKOWI ZAGOSPODAROWANIA PRZESTRZENNEGO
 GMINY WEJHEROWO



URZĄD GMINY WEJHEROWO Os. Piłsudzi 6 84-200 WEJHEROWO	
ZMIANA MIEJSCOWEGO PLANU ZAGOSPODAROWANIA PRZESTRZENNEGO DLA FRAGMENTU WSI NOWY DWÓR - BIESZKOWICE	
NAZWA RYSUNKU RYSunEK PLANU	
OBRACZANIE mgr inż. arch. Andrzej Janiak (nr 47 214 05) tel. 887 445 717	
mgr inż. arch. Andrzej Puzoski (nr 47 214 05) tel. 887 445 717	
mgr inż. arch. Andrzej Puzoski (nr 47 214 05) tel. 887 445 717	
mgr Bogdan Gładki	
MAJSTRO SKALA 1:2000	NR RYS. 1

PRZEWODNICZĄCY RADY

Tadeusz Daniłczyk