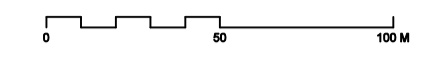


GMINA WEJHEROWO
ZMIANA MIEJSCOWEGO PLANU
ZAGOSPODAROWANIA PRZESTRZENNEGO
DLA FRAGMENTU
WSI BIESZKOWICE -
"BIESZKOWICE - CENTRUM"
RYSUNEK PLANU

Skala 1:2000



OZNACZENIA
USTALENIA PLANU

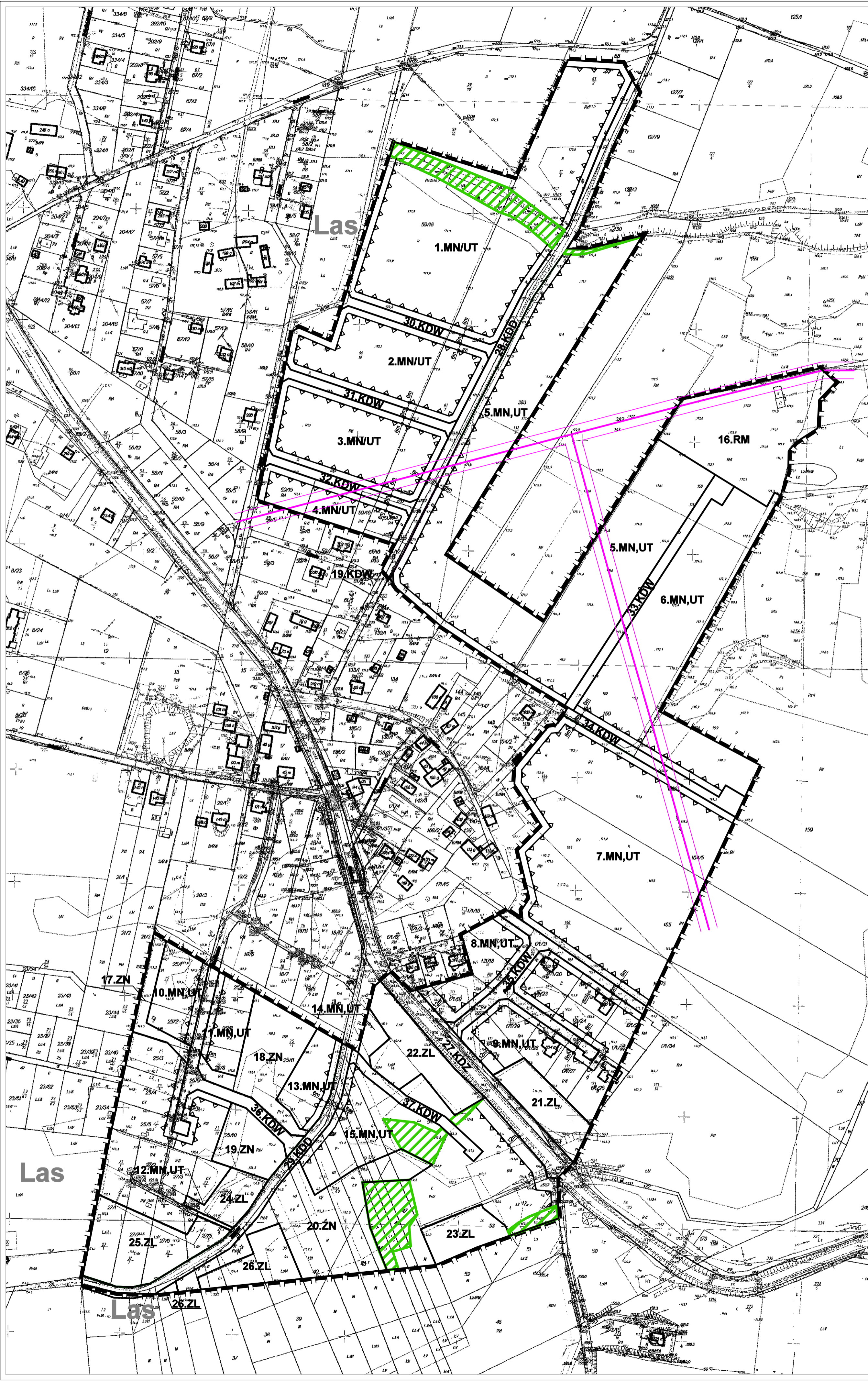
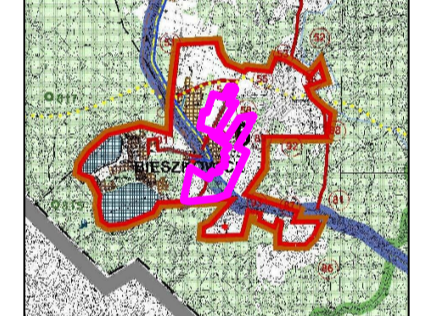
-  GRANICA OBSZARU OBJĘTEGO PLANEM
-  LINIE ROZGRANICZAJĄCE TERENY O RÓŻNYM PRZEZNACZENIU LUB RÓŻNYCH ZASADACH ZAGOSPODAROWANIA
-  OZNACZENIE TERENÓW WYDZIELONYCH LINIAMI ROZGRANICZAJĄCYMI
-  OZNACZENIE CYFROWE - NUMER TERENU
-  OZNACZENIE LITEROWE - PRZEZNACZENIE TERENU
-  **MN,UT** TEREN ZABUDOWY MIESZKAWCOWEJ JEDNORÓDZINEJ ORAZ ZABUDOWY USŁUG TURYSTYCZNY I SPORTU REKREACJI
-  **RM** TEREN ZABUDOWY ZAGRODOWEJ W GOSPODARSTWACH ROLNYCH, HOŁOBLANYCH I OSRODKOWYCH
-  **ZN** ZIELEŃ KRAJOBRAZOWA
-  **ZL** LAS
-  **KDZ** TEREN DROGI PUBLICZNEJ - ULICA ZBIORCZA
-  **KDD** TEREN DROGI PUBLICZNEJ - ULICA DOJAZDOWA
-  **KDW** TEREN DROGI WEWNĘTRZNEJ
-   **MAKSYMALNE NIEPRZEKRZACZALNE LINIE ZABUDOWY**
ZIELEŃ DO ZACHOWANIA I WPROWADZENIA

INFORMACJE I ZALECENIA NIE BĘDĄCE PODSTAWĄ WYDANANIA DECYZJI ADMINISTRACYJNYCH

 IŚNIEJĄCA NAPÓWIERZNIOWA SIĘĆ ELEKTROENERGETYCZNA ŚREDNIEGO NAPIĘCIA WRAZ ZE STREFĄ OGRANICZONEGO UŻYTKOWANIA (DO 7.5m w odległości od linii) - ZAGOSPODAROWANIE ZGODNIE Z PRZEPISAMI ODBYTNymi

ZAŁĄCZNIK NR 1 DO UCHWAŁY NR XII/128/2011 RADY GMINY WEJHEROWO Z DNIA 28 WRZEŚNIA 2011R.

WYWIŁ ZE STUDIUM UWARUNKOWAŃ I KIERUNKÓW ZAGOSPODAROWANIA PRZESTRZENNEGO GMINY WEJHEROWO



 URZĄD GMINY WEJHEROWO Os. Przyjaźni 8 84-200 WEJHEROWO	
ZMIANA MIEJSCOWEGO PLANU ZAGOSPODAROWANIA PRZESTRZENNEGO DLA FRAGMENTU WSI BIESZKOWICE - "BIESZKOWICE - CENTRUM" RYSUNEK PLANU	
NAZWA RYSUNKU RYSUNEK PLANU	OPRACOWANIE mgr inż. arch. Michał Paszowski (paszowski@wp.pl) ul. ul. POLI nr 9-1772054
OPRACOWANIE mgr inż. arch. Michał Paszowski (paszowski@wp.pl) ul. ul. POLI nr 9-1802054	OPRACOWANIE mgr inż. arch. Michał Paszowski (paszowski@wp.pl) ul. ul. POLI nr 9-1802054
GRUDZIEŃ 2010R.	SKALA 1:2000 NR RYS. 1